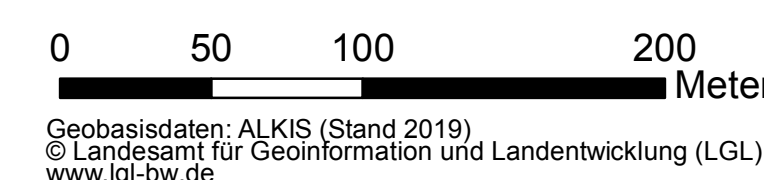
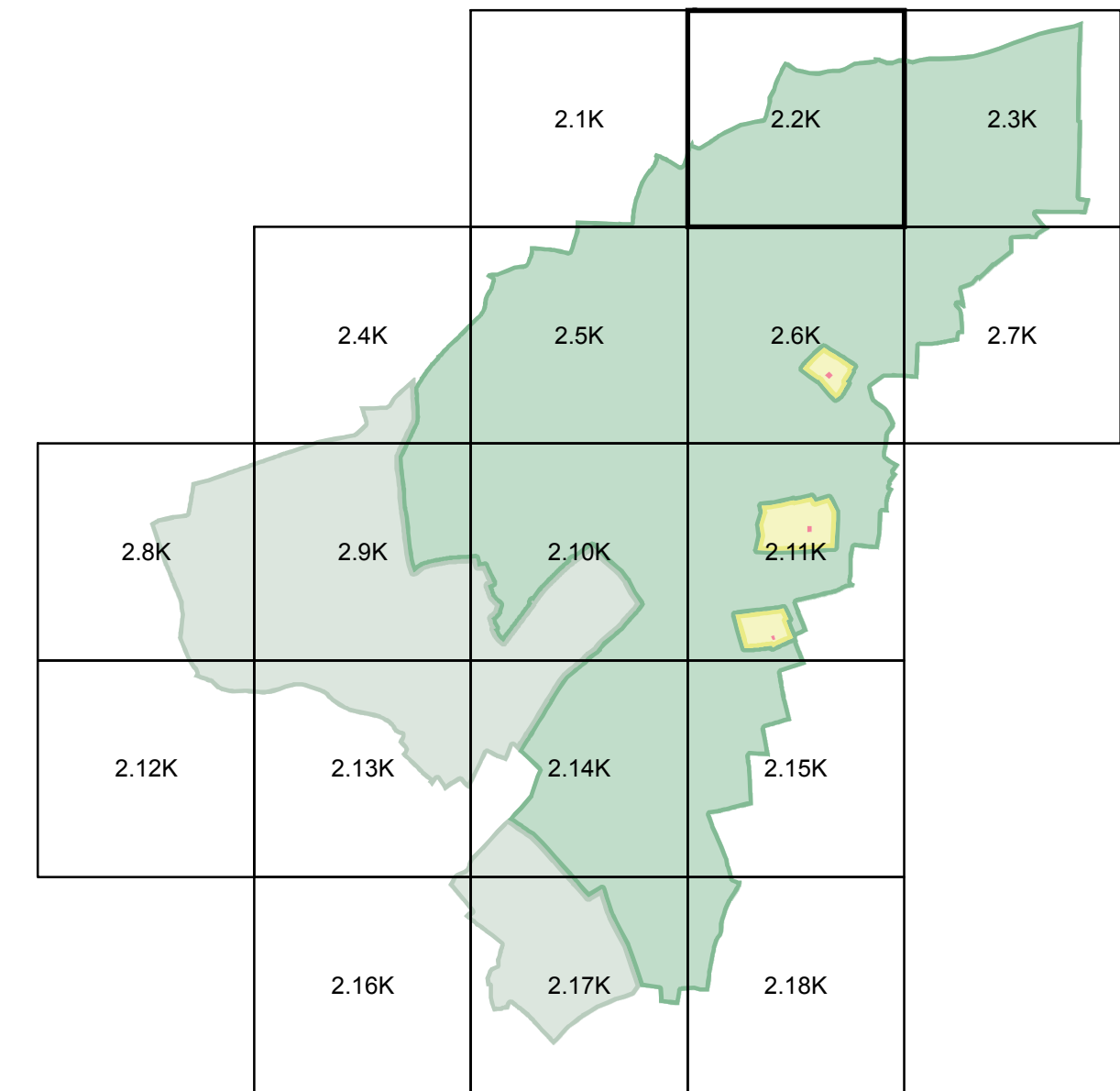
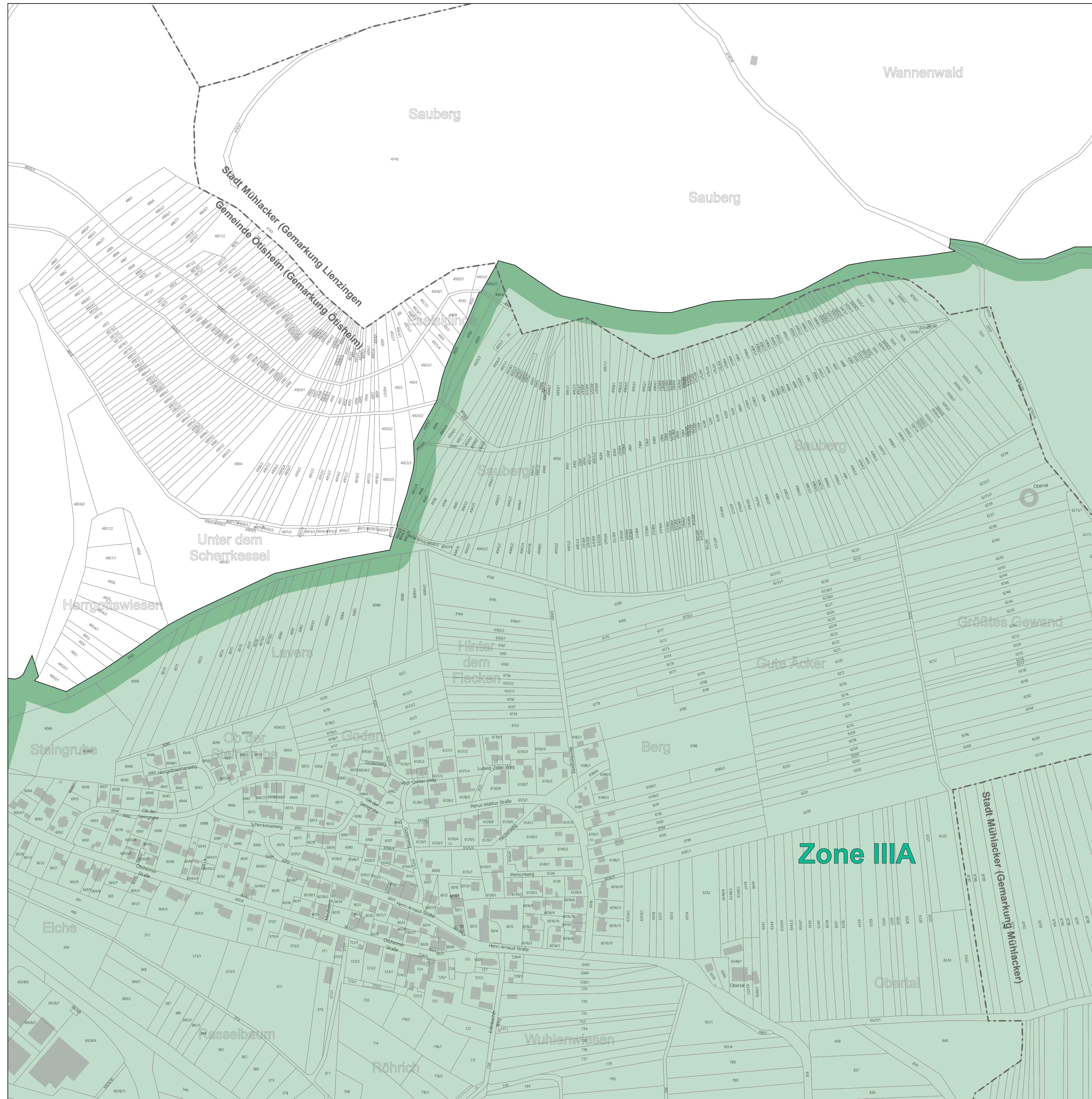

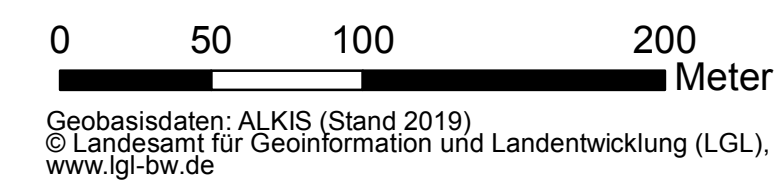


Wasserschutzgebiet Tiefbrunnen III, IV und V der Stadtwerke Mülacker GmbH			Anlage 2.1K
LUBW-Nr.: 236115			
Maßstab: 1:2.500		Detailkarte 2.1K	
Datum	Unternehmen, Behörde	Logos	
bearbeitet 28.02.2020	Smoltczyk & Partner GmbH		
geprüft 12.03.2020	Landratsamt Enzkreis, Umweltamt		
kartographisch umgesetzt 27.03.2020	Landratsamt Enzkreis, Vermessungs- und Flurneuordnungsamt		
Top. Kartenblatt	Tiefbrunnen III	Tiefbrunnen IV	Tiefbrunnen V
TK 7018 Pforzheim-Nord und TK 7019 Mülacker			
Grundwasser Nummer	5/360-3	2008/410-2	1/360-1
Ostwert (East) (UTM)	487636	487745	487423
Nordwert (North) (UTM)	5421403	5422287	5420772
Grundwasserleiter	Muschelkalk	Muschelkalk	Muschelkalk
Zeichenerklärung			
	Fassungsbereich Schutzzone I		Gemeinde-/Gemarkungsgrenze
	Engere Schutzzone II		
	Weitere Schutzzone IIIA		
	Weitere Schutzzone IIIB		Anmerkung: Als Schutzgebietsgrenze gilt der äußerste Rand des Farbbandes
STADTWERKE MÜHLACKER		Begünstigte: Stadtwerke Mülacker GmbH Danziger Straße 17 75417 Mülacker	

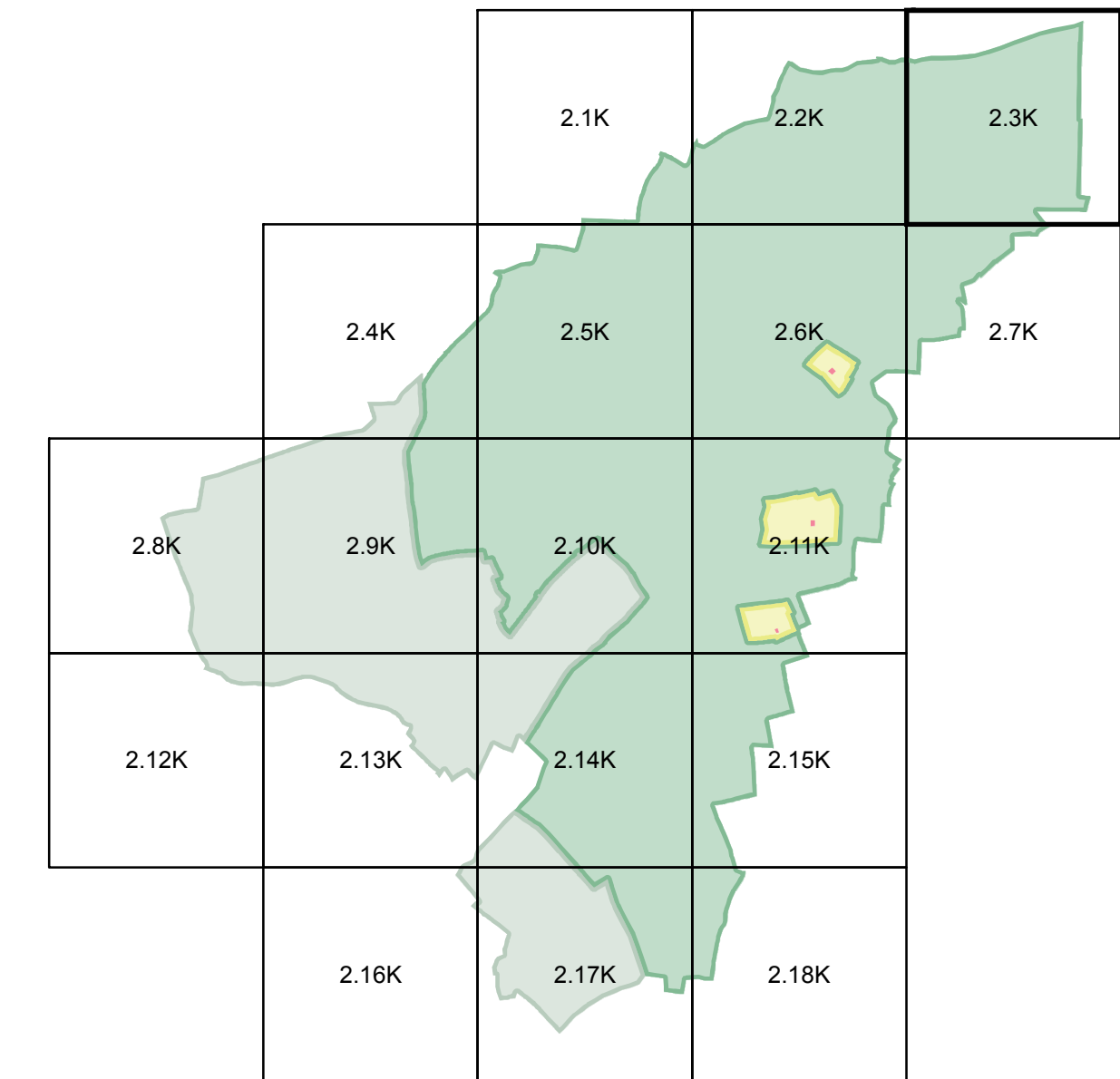
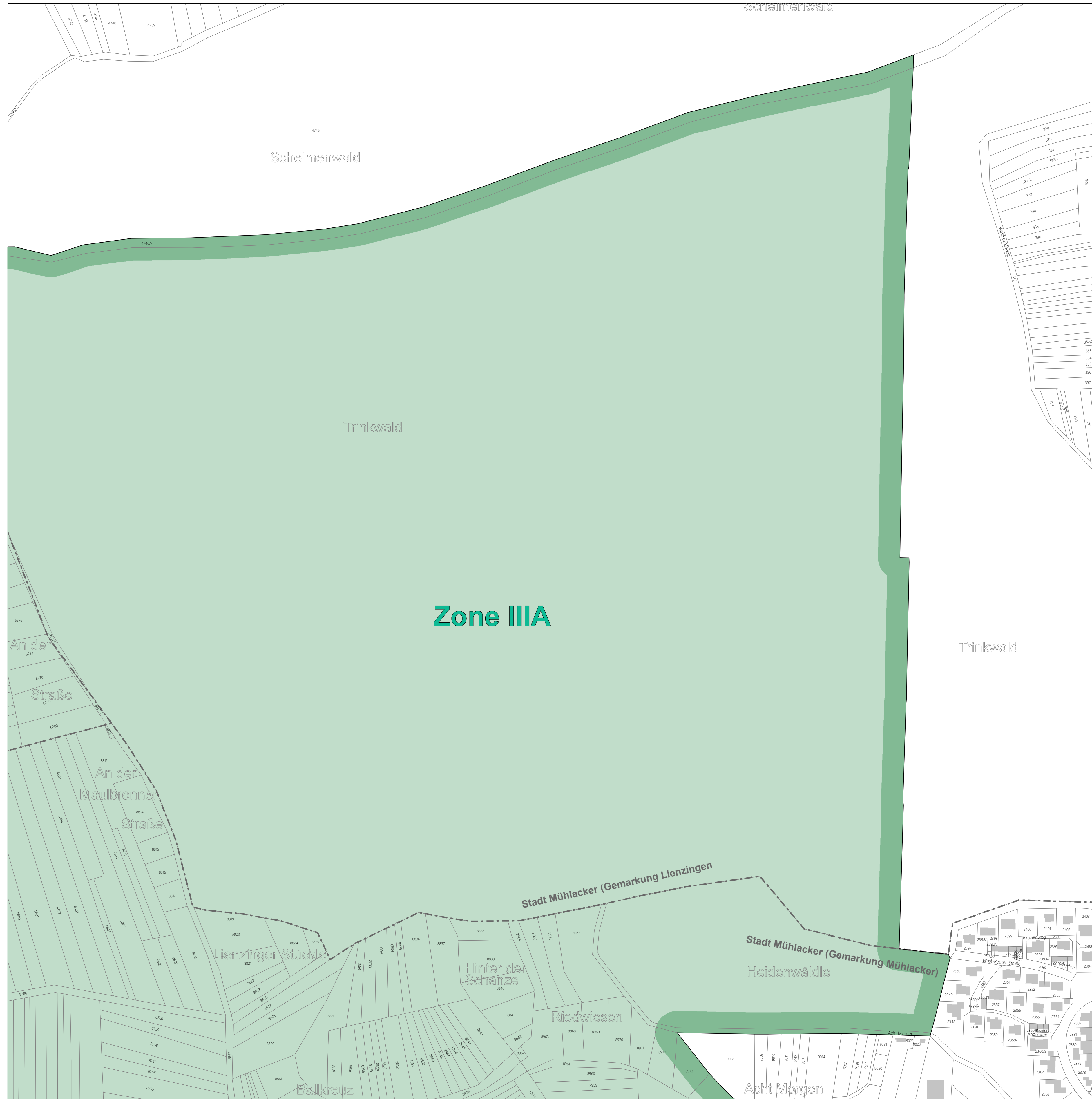





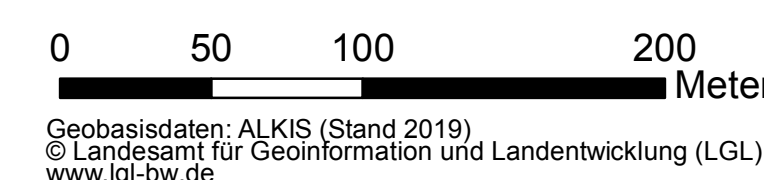
Wasserschutzgebiet			Anlage
Tiefbrunnen III, IV und V der Stadtwerke Mühlacker GmbH			2.2K
LUBW-Nr.: 236115			
Maßstab: 1:2.500		Detailkarte 2.2K	
Datum	Unternehmen, Behörde	Logos	
bearbeitet 28.02.2020	Smoltczyk & Partner GmbH		
geprüft 12.03.2020	Landratsamt Enzkreis, Umweltamt		
kartographisch umgesetzt 27.03.2020	Landratsamt Enzkreis, Vermessungs- und Flurneuordnungsamt		
Top. Kartenblatt	Tiefbrunnen III	Tiefbrunnen IV	Tiefbrunnen V
TK 7018 Pforzheim-Nord und TK 7019 Mühlacker			
Grundwassernummer	5/360-3	2008/410-2	1/360-1
Ostwert (East) (UTM)	487636	487745	487423
Nordwert (North) (UTM)	5421403	5422287	5420772
Grundwasserleiter	Muschelkalk	Muschelkalk	Muschelkalk
Zeichenerklärung			
	Fassungsbereich Schutzzone I		Gemeinde-/Gemarkungsgrenze
	Engere Schutzzone II		
	Weitere Schutzzone IIIA		
	Weitere Schutzzone IIIB		Anmerkung: Als Schutzgebietsgrenze gilt der äußerste Rand des Farbbandes
STADTWERKE MÜHLACKER		Begünstigte: Stadtwerke Mühlacker GmbH Danziger Straße 17 75417 Mühlacker	



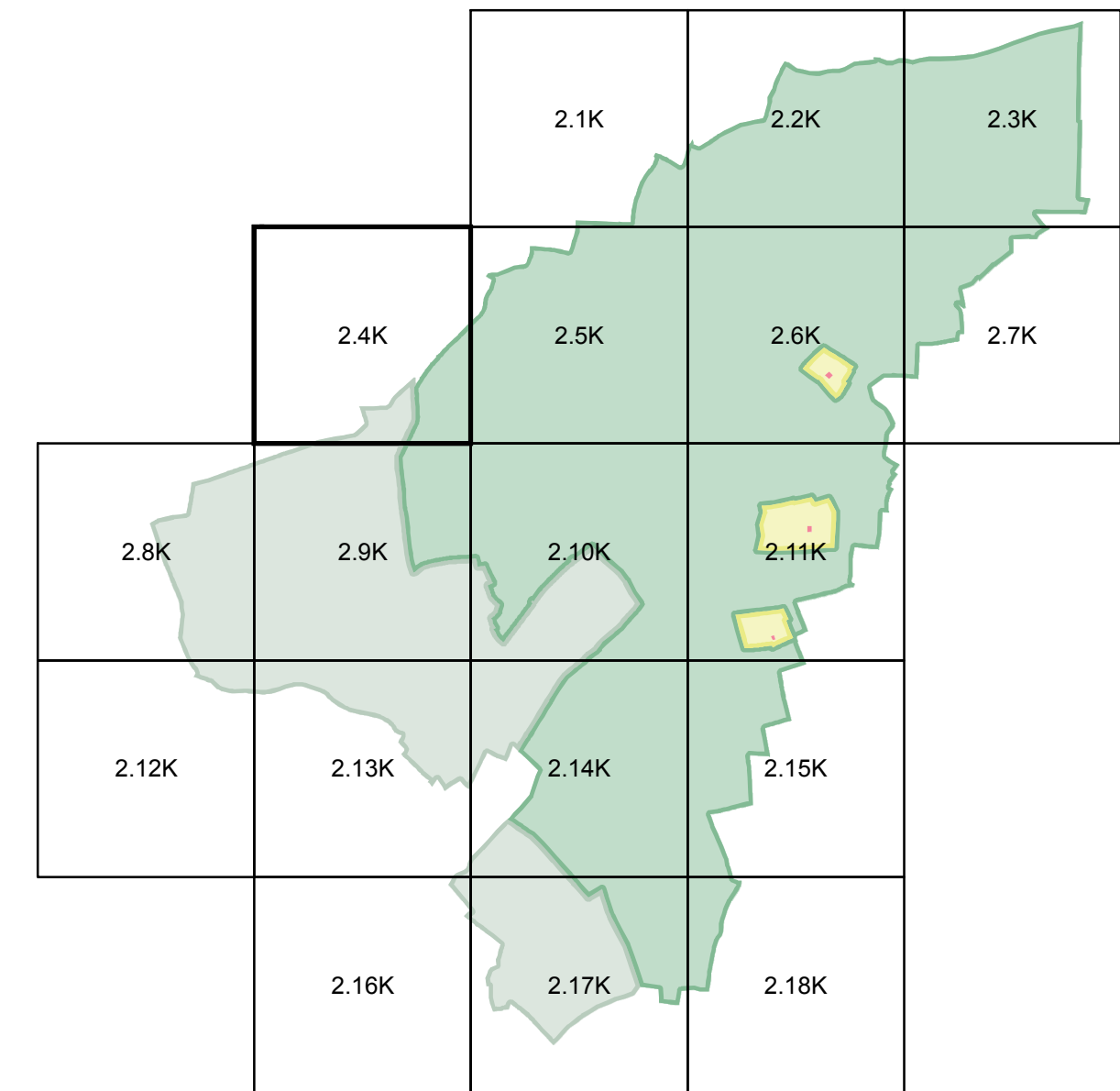
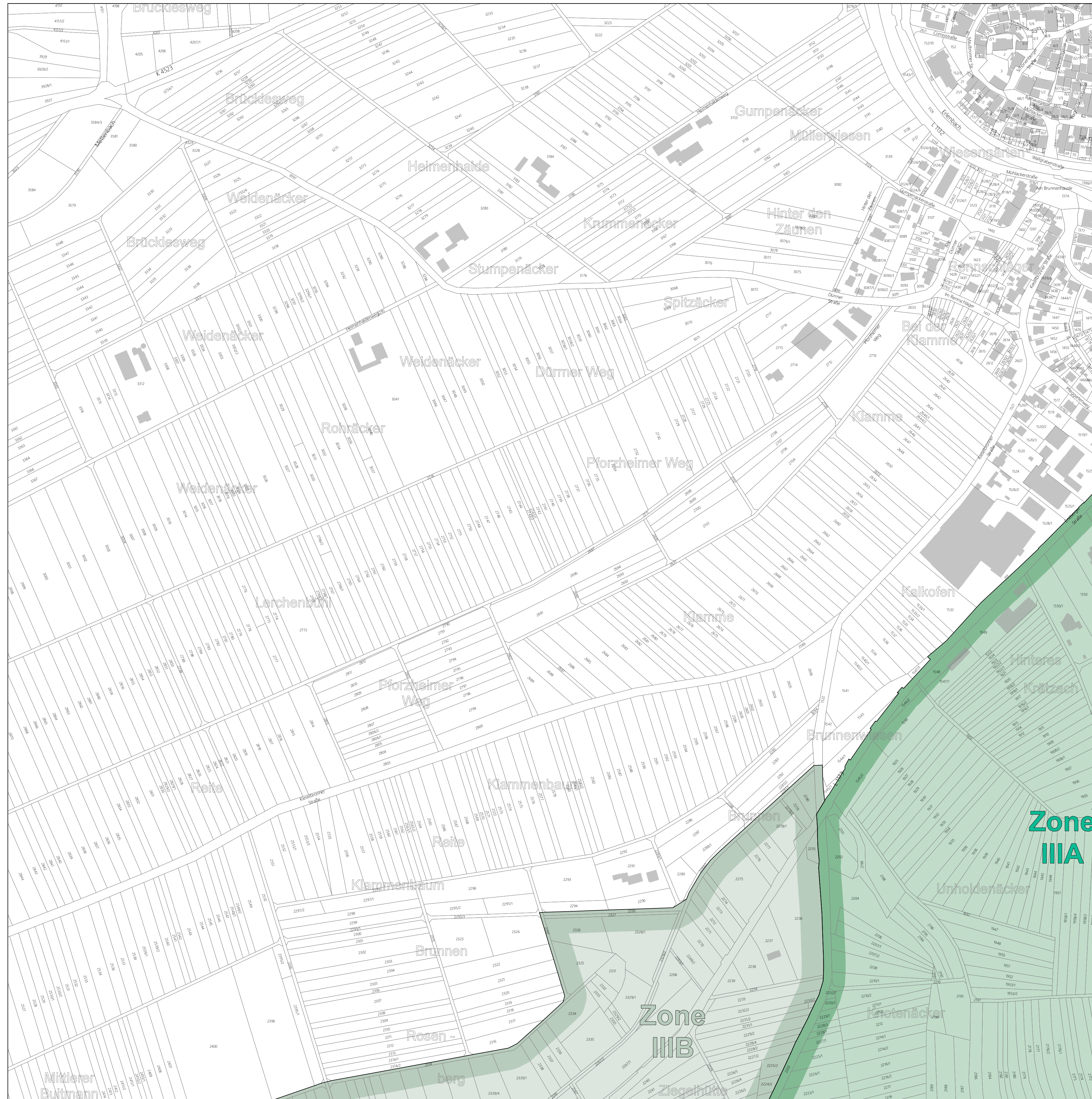

2.3K



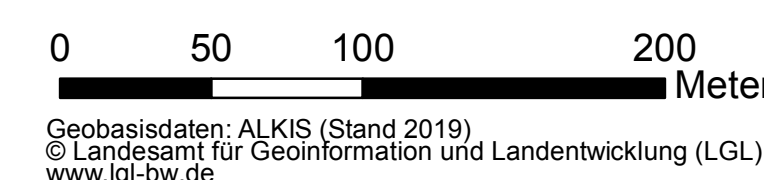
Wasserschutzgebiet Tiefbrunnen III, IV und V der Stadtwerke Mühlacker GmbH			Anlage 2.3K
LUBW-Nr.: 236115			
Maßstab: 1:2.500		Detailkarte 2.3K	
Datum	Unternehmen, Behörde	Logos	
bearbeitet 28.02.2020	Smoltczyk & Partner GmbH		
geprüft 12.03.2020	Landratsamt Enzkreis, Umweltamt		
kartographisch umgesetzt 27.03.2020	Landratsamt Enzkreis, Vermessungs- und Flurneuordnungsamt		
Top. Kartenblatt	Tiefbrunnen III	Tiefbrunnen IV	Tiefbrunnen V
TK 7018 Pforzheim-Nord und TK 7019 Mühlacker			
Grundwasser Nummer	5/360-3	2008/410-2	1/360-1
Ostwert (East) (UTM)	487636	487745	487423
Nordwert (North) (UTM)	5421403	5422287	5420772
Grundwasserleiter	Muschelkalk	Muschelkalk	Muschelkalk
Zeichenerklärung			
	Fassungsbereich Schutzzone I		Gemeinde-/Gemarkungsgrenze
	Engere Schutzzone II		
	Weitere Schutzzone IIIA		
	Weitere Schutzzone IIIB		Anmerkung: Als Schutzgebietsgrenze gilt der äußerste Rand des Farbbandes
	Begünstigte: Stadtwerke Mühlacker GmbH Danziger Straße 17 75417 Mühlacker		

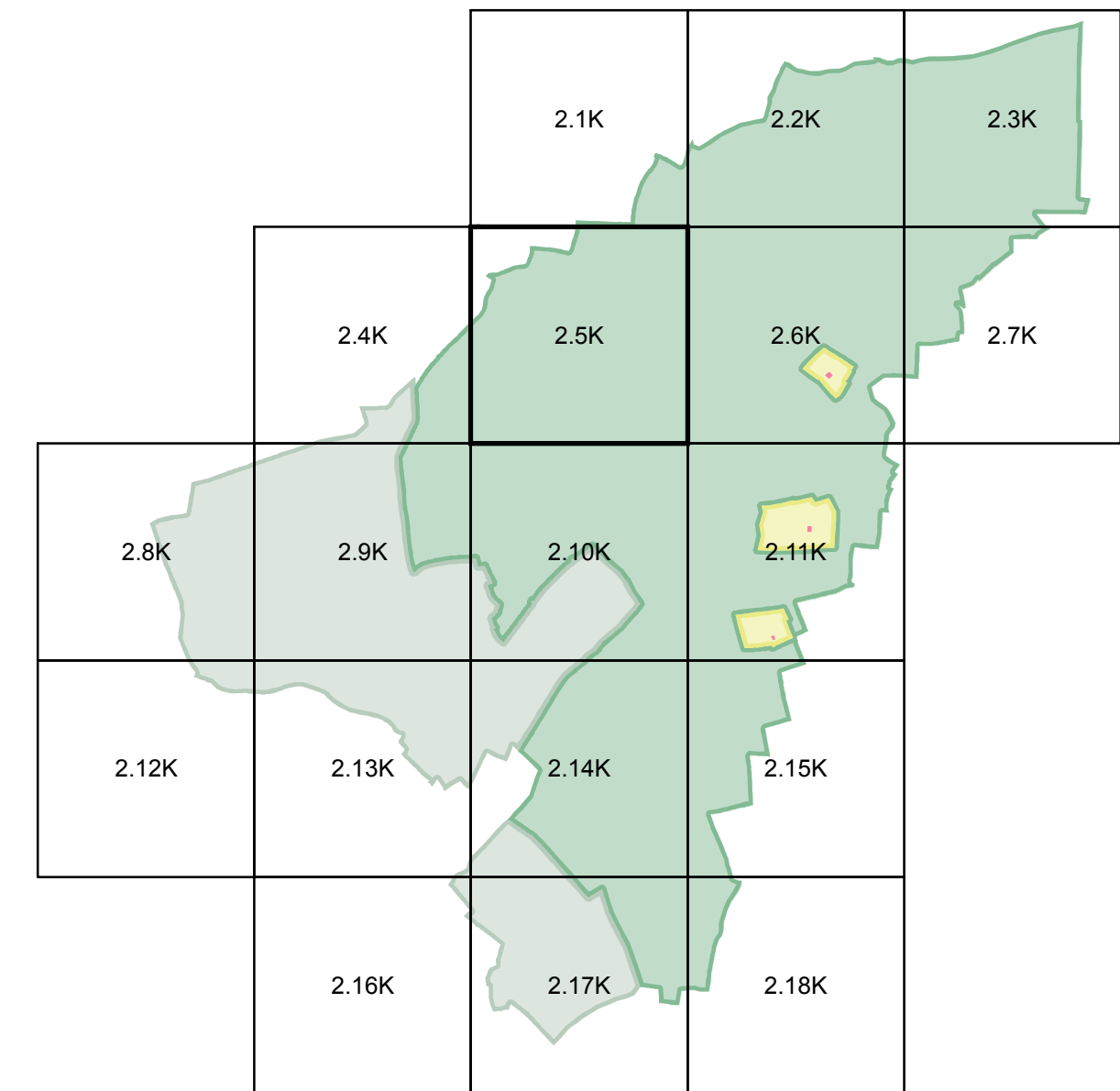
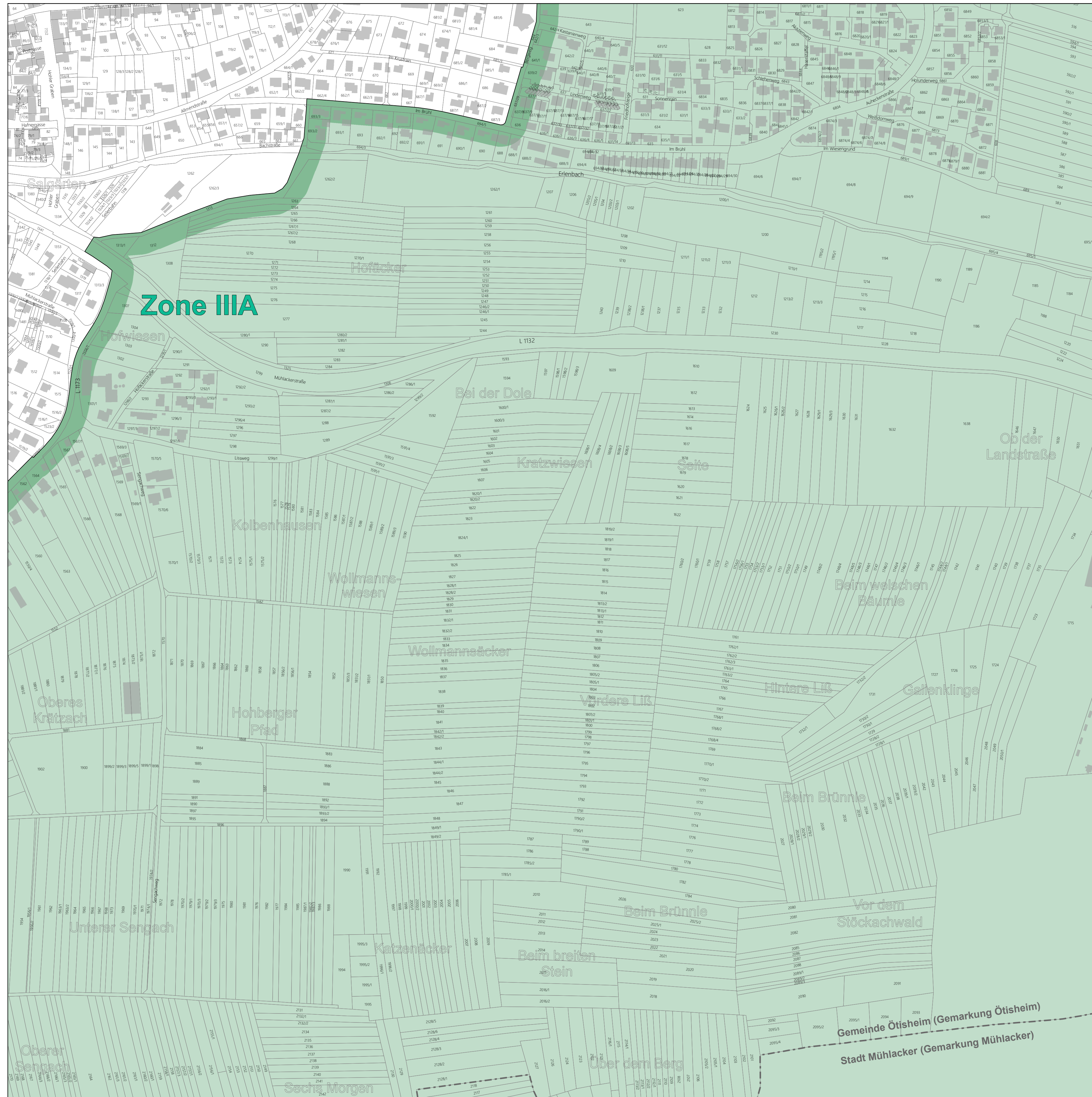



Geobasisdaten: ALKIS (Stand 2019)
© Landesamt für Geoinformation und Landentwicklung (LGL), www.lgl-bw.de

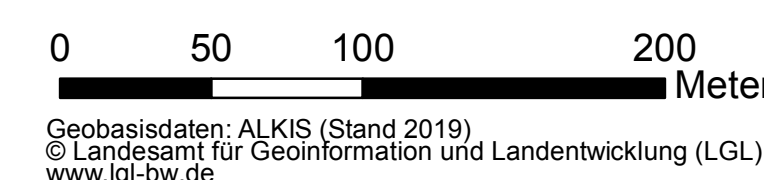


Wasserschutzgebiet Tiefbrunnen III, IV und V der Stadtwerke Mülacker GmbH			Anlage 2.4K
LUBW-Nr.: 236115			
Maßstab: 1:2.500		Detailkarte 2.4K	
Datum	Unternehmen, Behörde	Logos	
bearbeitet 28.02.2020	Smoltczyk & Partner GmbH		
geprüft 12.03.2020	Landratsamt Enzkreis, Umweltamt		
kartographisch umgesetzt 27.03.2020	Landratsamt Enzkreis, Vermessungs- und Flurneuordnungsamt		
Top. Kartenblatt	Tiefbrunnen III	Tiefbrunnen IV	Tiefbrunnen V
TK 7018 Pforzheim-Nord und TK 7019 Mülacker			
Grundwasser Nummer	5/360-3	2008/410-2	1/360-1
Ostwert (East) (UTM)	487636	487745	487423
Nordwert (North) (UTM)	5421403	5422287	5420772
Grundwasserleiter	Muschelkalk	Muschelkalk	Muschelkalk
Zeichenerklärung			
	Fassungsbereich Schutzzone I		Gemeinde-/Gemarkungsgrenze
	Engere Schutzzone II		
	Weitere Schutzzone IIIA		
	Weitere Schutzzone IIIB		Anmerkung: Als Schutzgebietsgrenze gilt der äußerste Rand des Farbbandes
STADTWERKE MÜLLACKER		Begünstigte: Stadtwerke Mülacker GmbH Danziger Straße 17 75417 Mülacker	



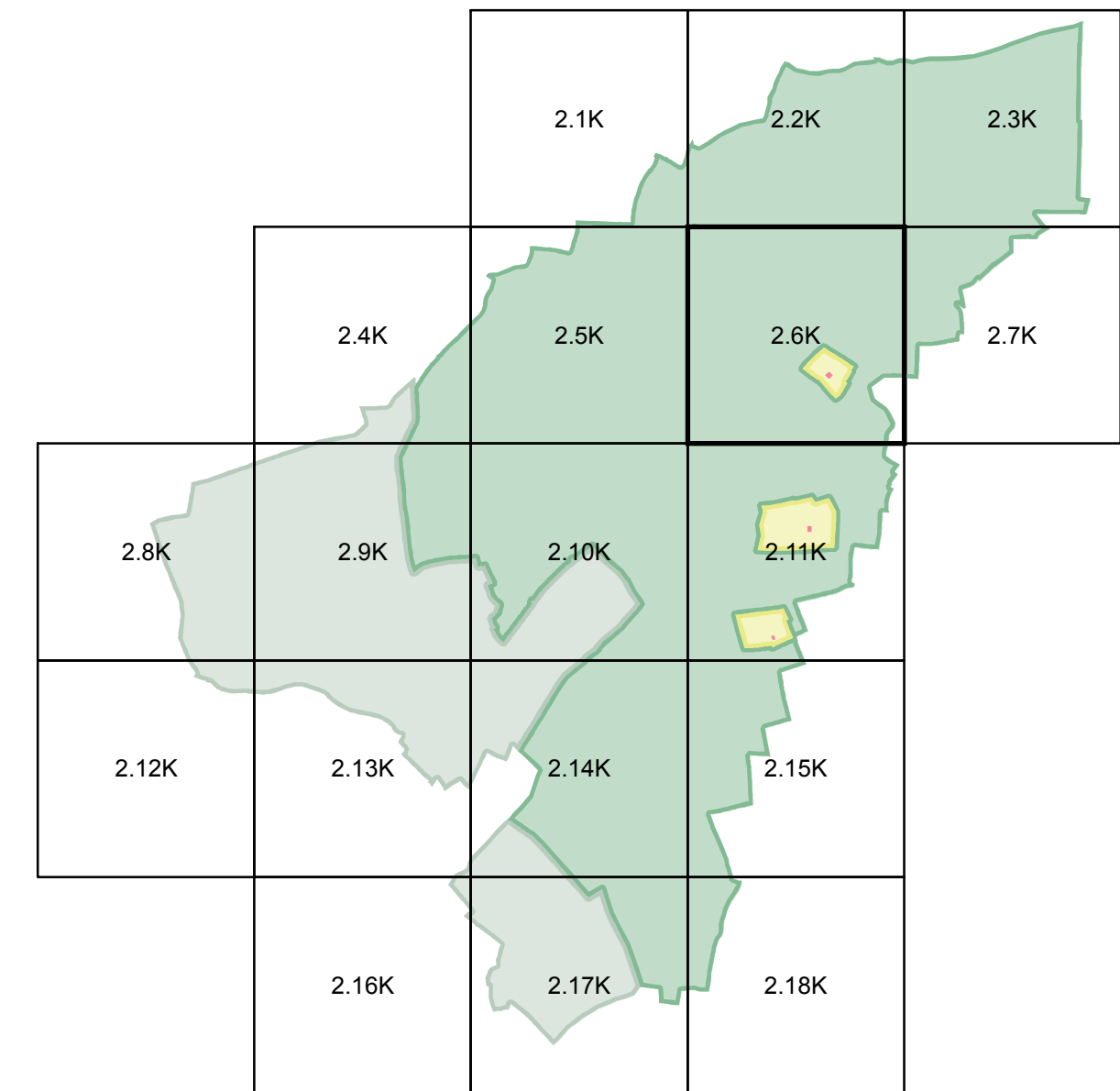
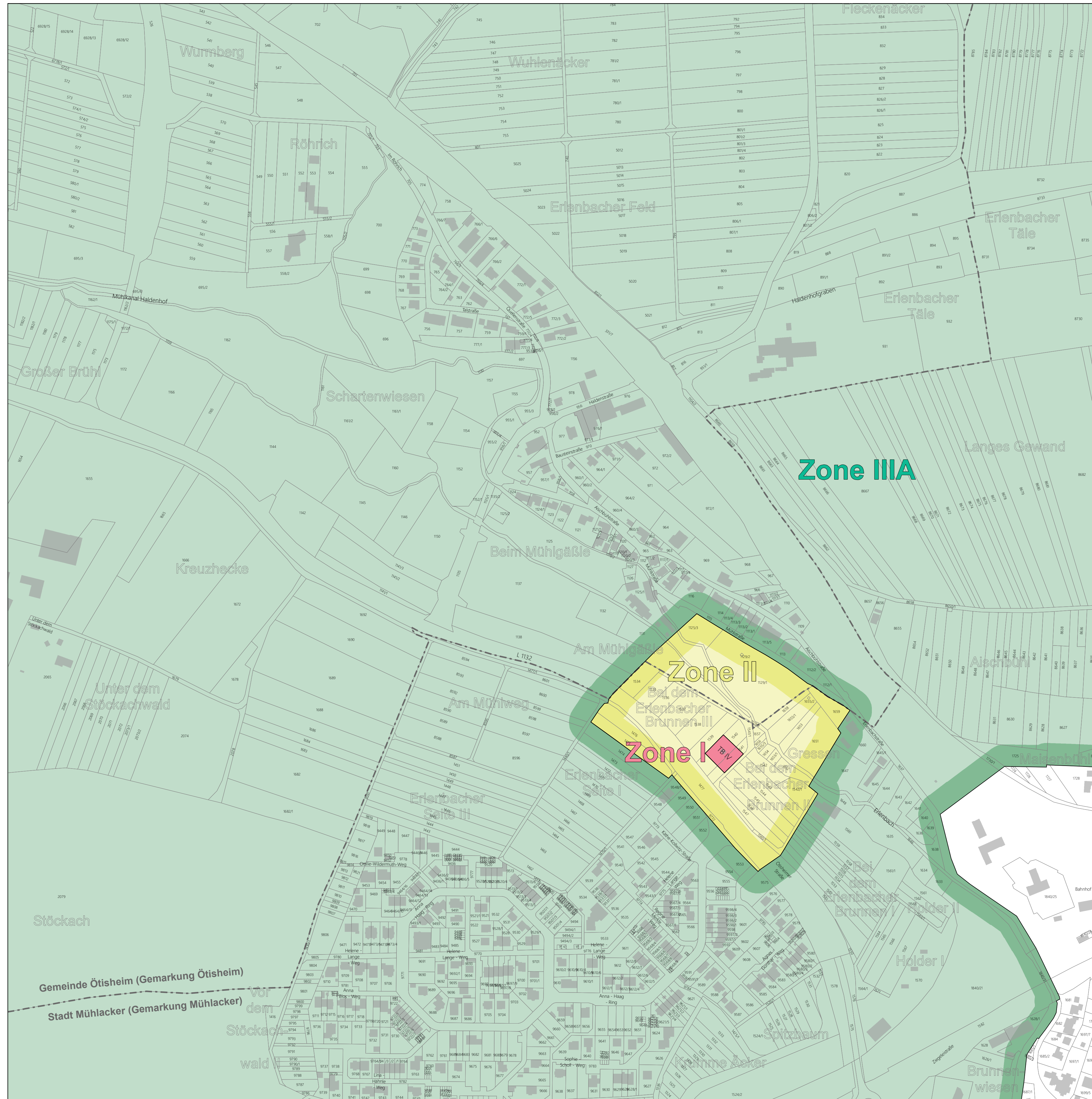



Wasserschutzgebiet Tiefbrunnen III, IV und V der Stadtwerke Mühlacker GmbH			Anlage 2.5K
LUBW-Nr.: 236115			
Maßstab: 1:2.500		Detailkarte 2.5K	
Datum	Unternehmen, Behörde	Logos	
bearbeitet 28.02.2020	Smoltczyk & Partner GmbH		
geprüft 12.03.2020	Landratsamt Enzkreis, Umweltamt		
kartographisch umgesetzt 27.03.2020	Landratsamt Enzkreis, Vermessungs- und Flurneuerungsamt		
Top. Kartenblatt	Tiefbrunnen III	Tiefbrunnen IV	Tiefbrunnen V
TK 7018 Pforzheim-Nord und TK 7019 Mühlacker			
Grundwasser Nummer	5/360-3	2008/410-2	1/360-1
Ostwert (East) (UTM)	487636	487745	487423
Nordwert (North) (UTM)	5421403	5422287	5420772
Grundwasserleiter	Muschelkalk	Muschelkalk	Muschelkalk
Zeichenerklärung			
	Fassungsbereich Schutzzone I		Gemeinde-/Gemarkungsgrenze
	Engere Schutzzone II		
	Weitere Schutzzone IIIA		
	Weitere Schutzzone IIIB		
Anmerkung: Als Schutzzeitsgrenze gilt der äußerste Rand des Farbbandes			
STADTWERKE MÜHLACKER	Begünstigte: Stadtwerke Mühlacker GmbH Danziger Straße 17 75417 Mühlacker		

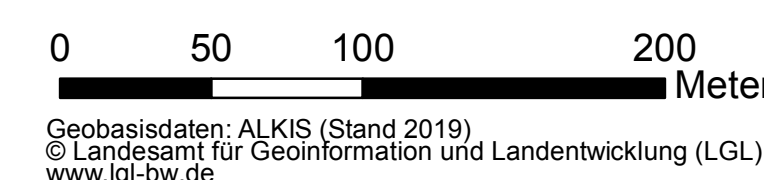


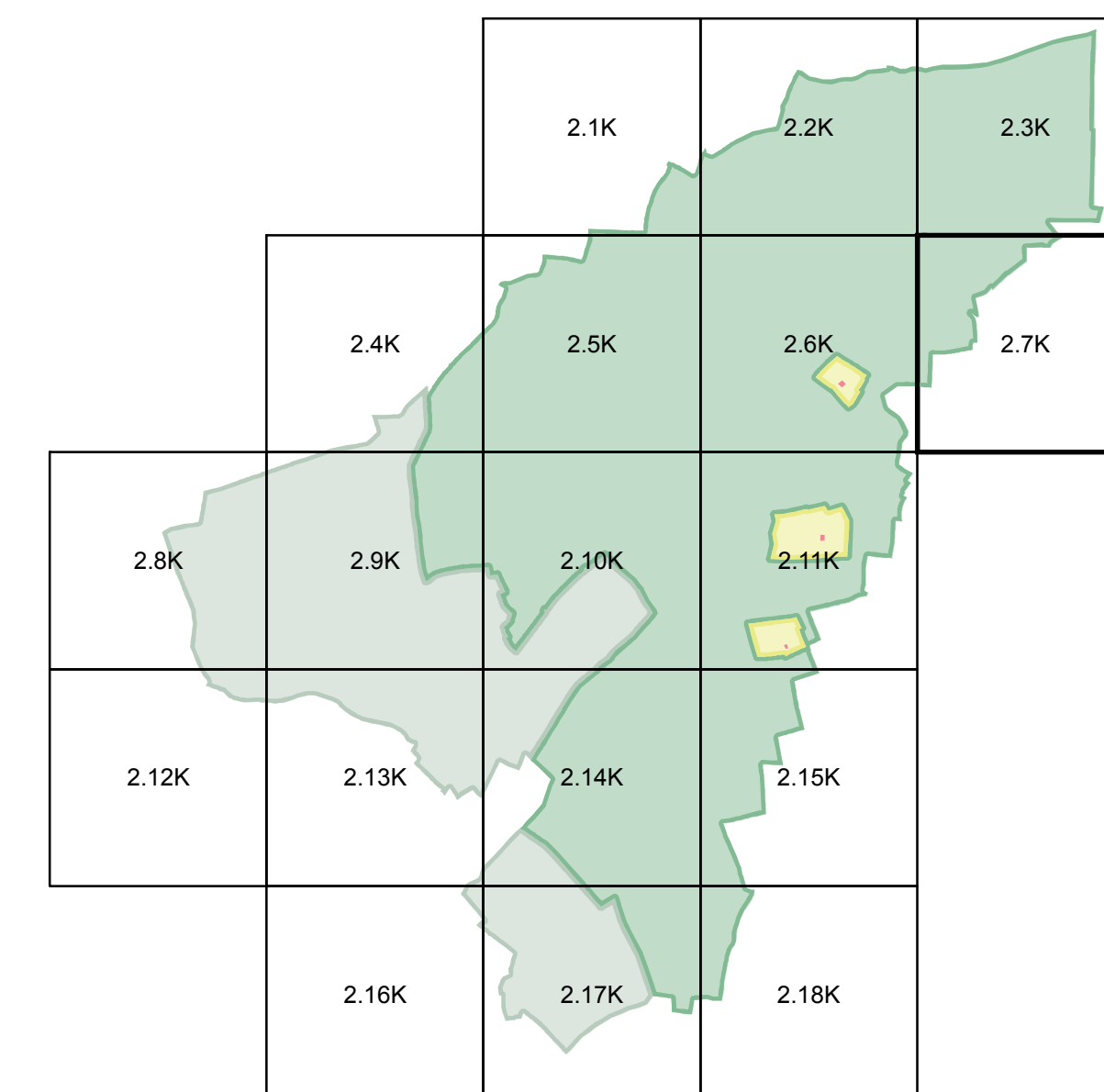
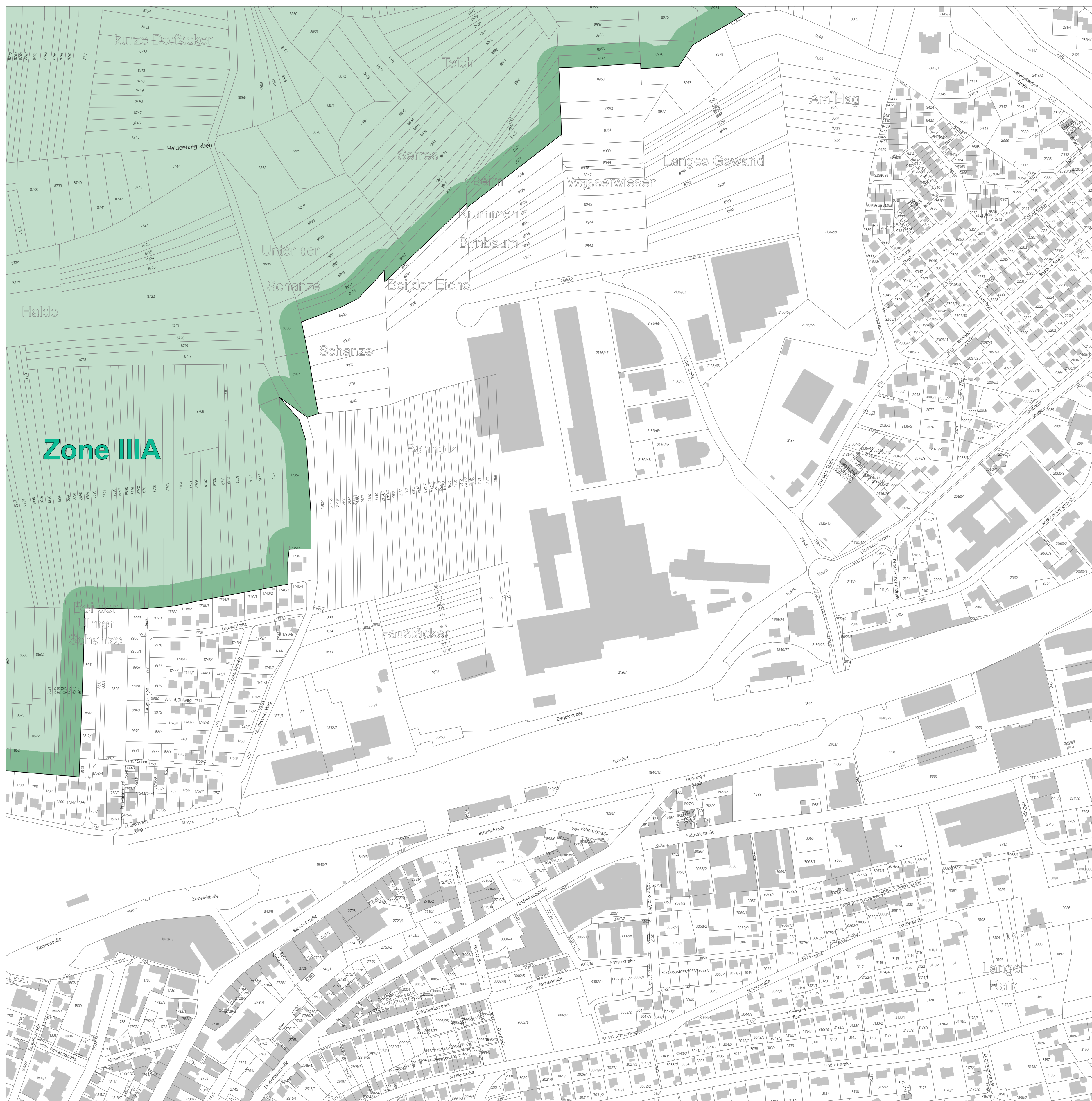

Geobasisdaten: ALKIS (Stand 2019)
© Landesamt für Geoinformation und Landentwicklung (LGL), www.lgl-bw.de

2.6K

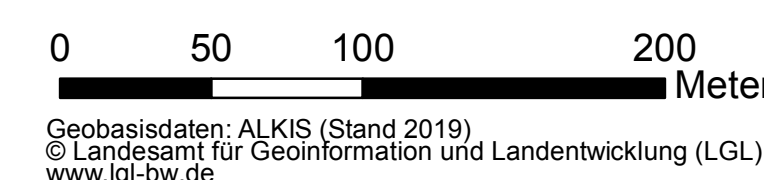


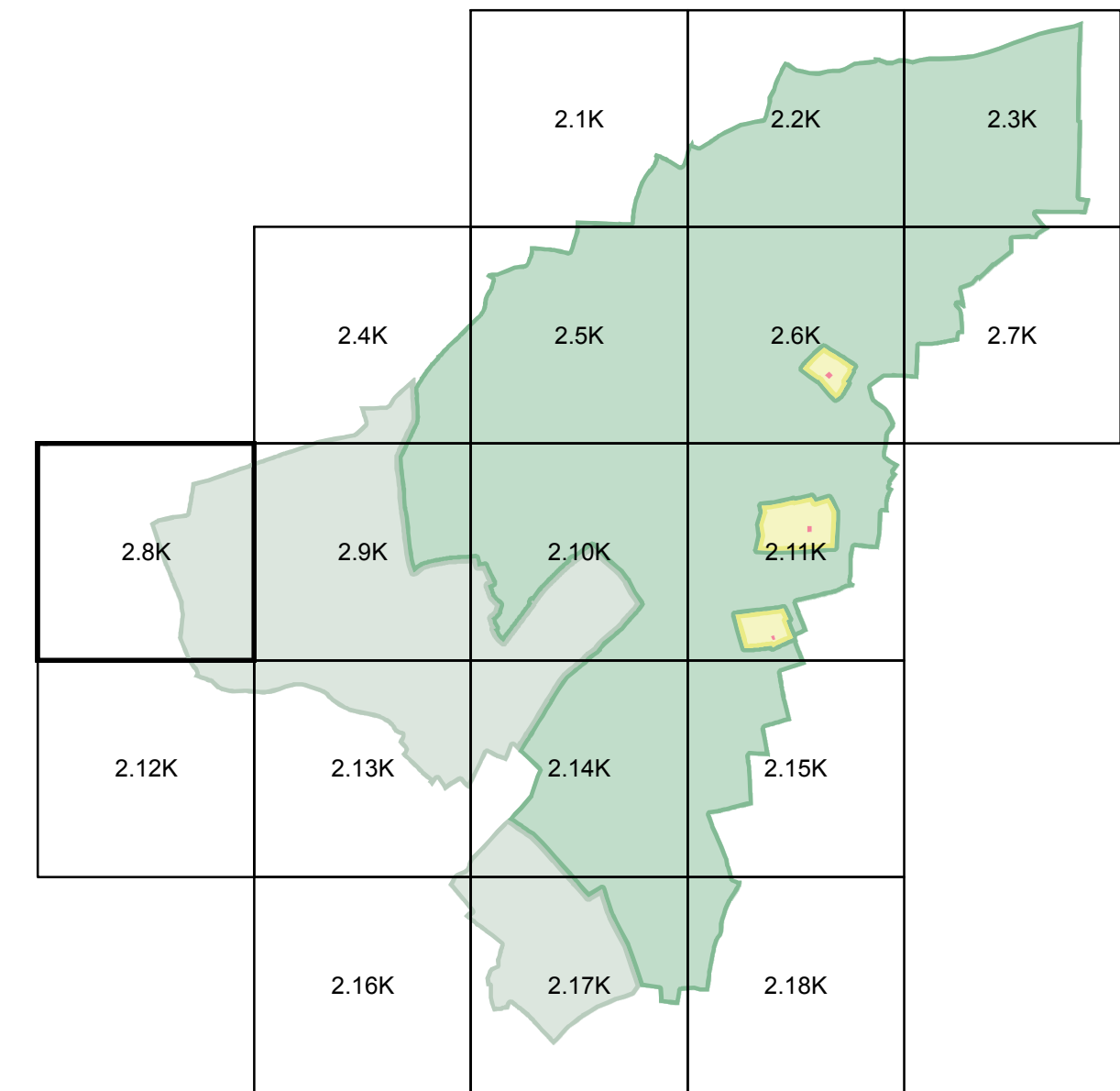
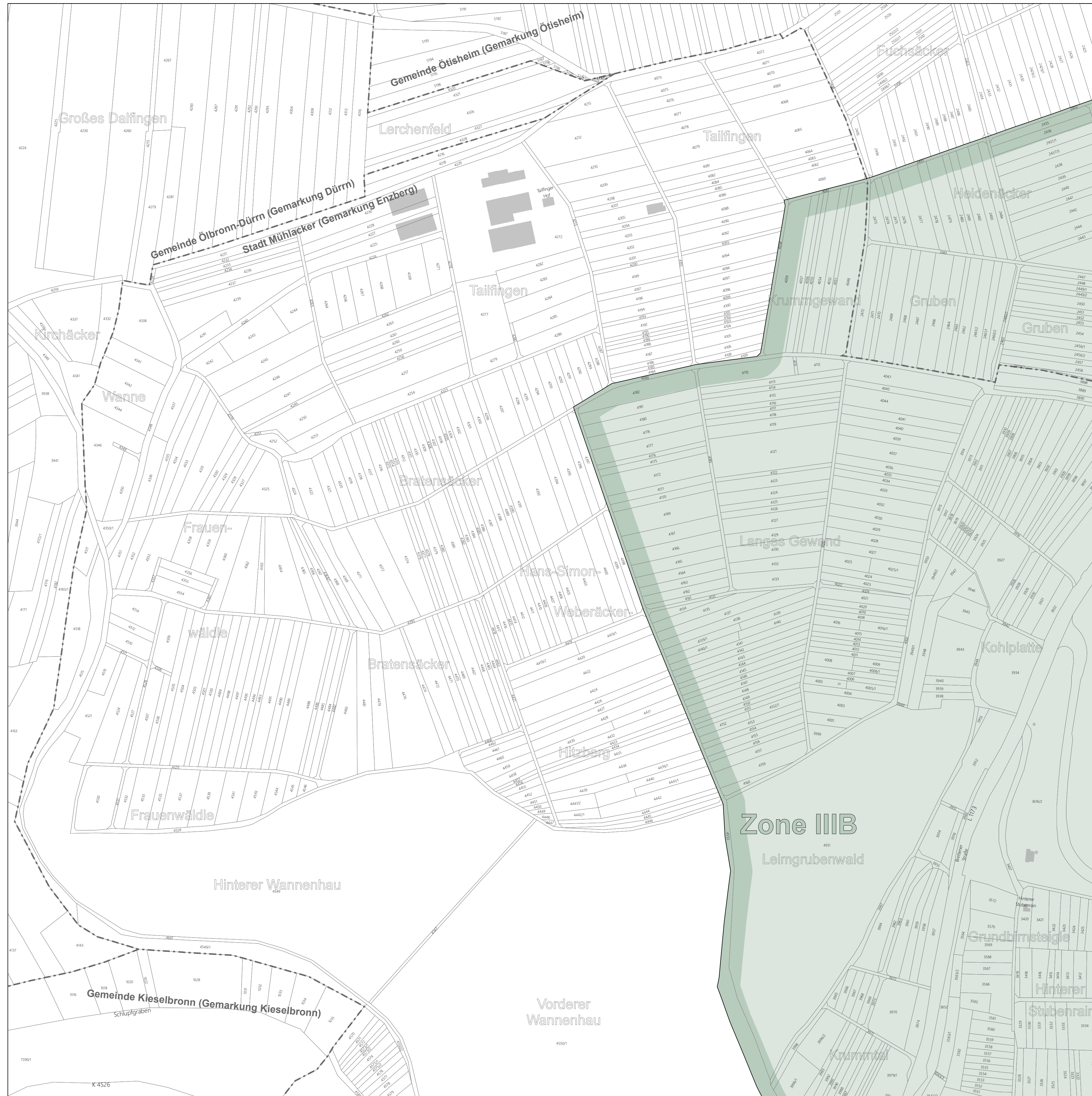

Wasserschutzgebiet Tiefbrunnen III, IV und V der Stadtwerke Mülhacker GmbH			Anlage 2.6K
LUBW-Nr.: 236115			
Maßstab: 1:2.500		Detailkarte 2.6K	
Datum	Unternehmen, Behörde	Logos	
bearbeitet 28.02.2020	Smoltczyk & Partner GmbH		
geprüft 12.03.2020	Landratsamt Enzkreis, Umweltamt		
kartographisch umgesetzt 27.03.2020	Landratsamt Enzkreis, Vermessungs- und Flurneuordnungsamt		
Top. Kartenblatt	Tiefbrunnen III	Tiefbrunnen IV	Tiefbrunnen V
TK 7018 Pforzheim-Nord und TK 7019 Mülhacker			
Grundwasser Nummer	5/360-3	2008/410-2	1/360-1
Ostwert (East) (UTM)	487636	487745	487423
Nordwert (North) (UTM)	5421403	5422287	5420772
Grundwasserleiter	Muschelkalk	Muschelkalk	Muschelkalk
Zeichenerklärung			
	Fassungsbereich Schutzzone I		Gemeinde-/Gemarkungsgrenze
	Engere Schutzzone II		
	Weitere Schutzzone IIIA		
	Weitere Schutzzone IIIB		Anmerkung: Als Schutzgebietsgrenze gilt der äußerste Rand des Farbbandes
STADTWERKE MÜHLACKER		Begünstigte: Stadtwerke Mülhacker GmbH Danziger Straße 17 75417 Mülhacker	



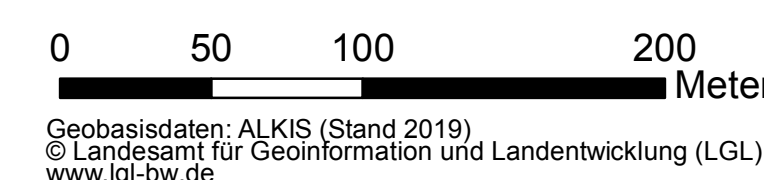


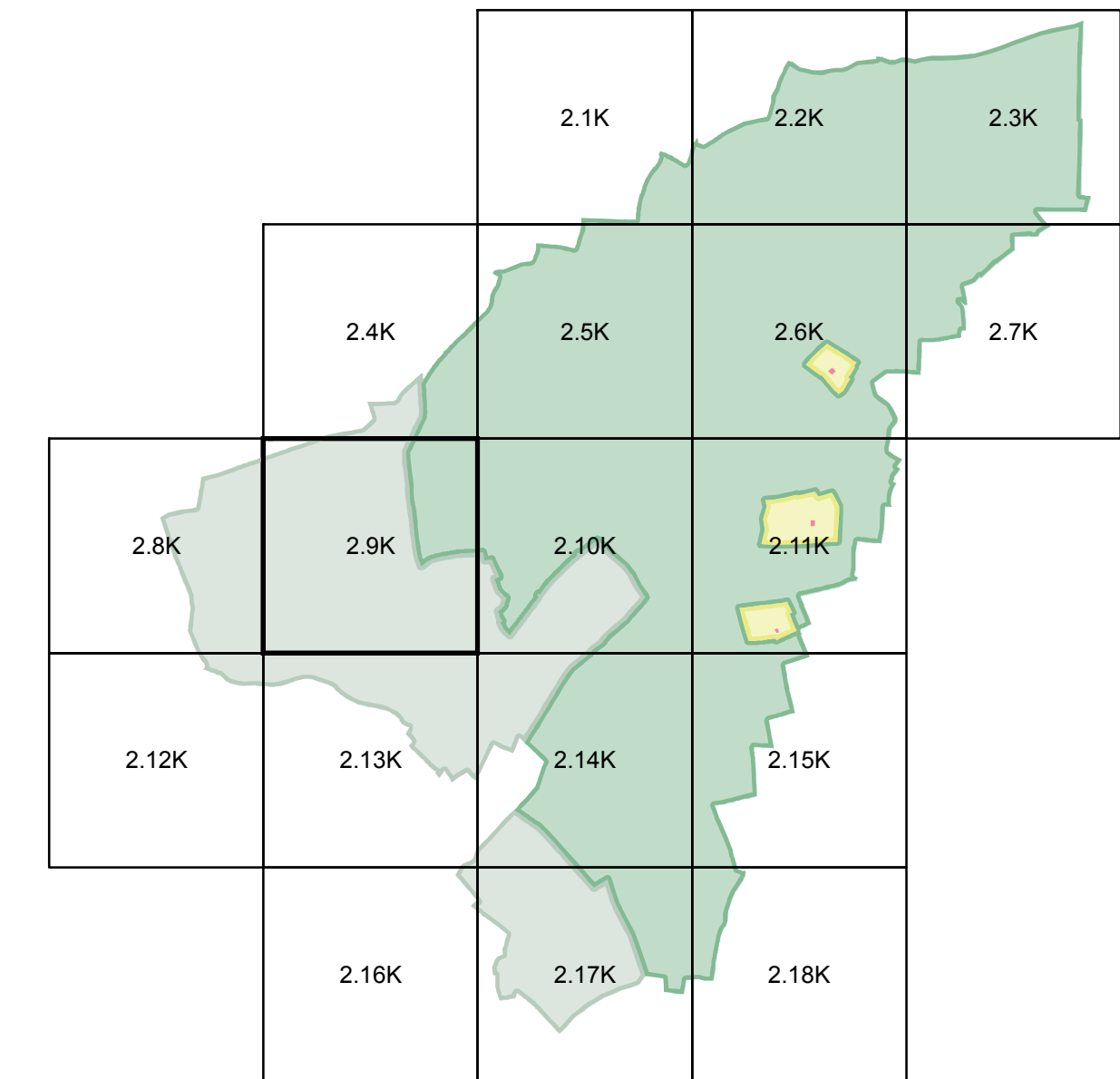
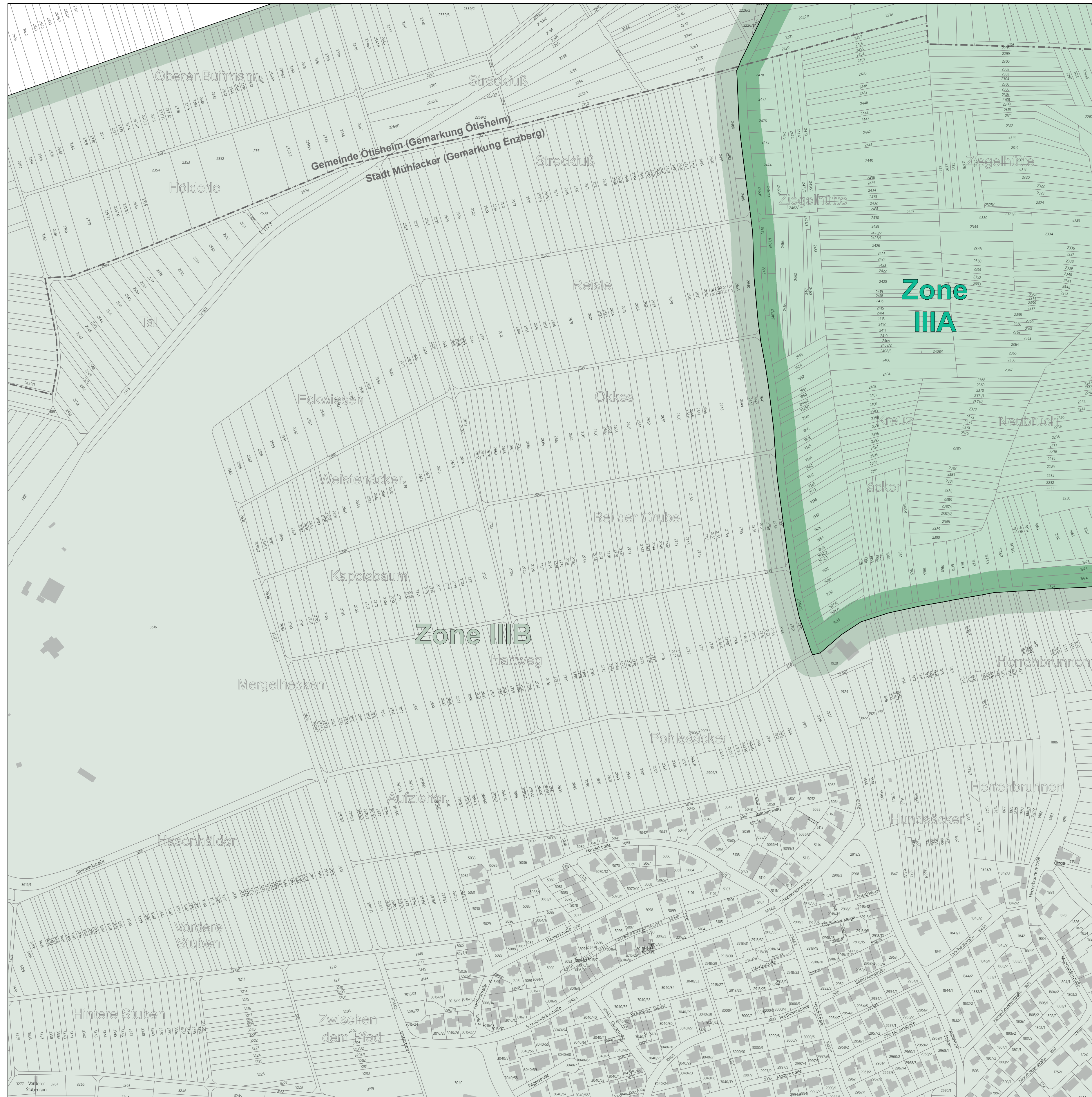

Wasserschutzgebiet Tiefbrunnen III, IV und V der Stadtwerke Mülacker GmbH			Anlage 2.7K
LUBW-Nr.: 236115			
Maßstab: 1:2.500		Detailkarte 2.7K	
Datum	Unternehmen, Behörde	Logos	
bearbeitet 28.02.2020	Smoltczyk & Partner GmbH		
geprüft 12.03.2020	Landratsamt Enzkreis, Umweltamt		
kartographisch umgesetzt 27.03.2020	Landratsamt Enzkreis, Vermessungs- und Flurneuordnungsamt		
Top. Kartenblatt	Tiefbrunnen III	Tiefbrunnen IV	Tiefbrunnen V
TK 7018 Pforzheim-Nord und TK 7019 Mülacker			
Grundwasser Nummer	5/360-3	2008/410-2	1/360-1
Ostwert (East) (UTM)	487636	487745	487423
Nordwert (North) (UTM)	5421403	5422287	5420772
Grundwasserleiter	Muschelkalk	Muschelkalk	Muschelkalk
Zeichenerklärung			
	Fassungsbereich Schutzzone I		Gemeinde-/Gemarkungsgrenze
	Engere Schutzzone II		
	Weitere Schutzzone IIIA		
	Weitere Schutzzone IIIB		Anmerkung: Als Schutzgebietsgrenze gilt der äußerste Rand des Farbbandes
STADTWERKE MÜHLACKER		Begünstigte: Stadtwerke Mülacker GmbH Danziger Straße 17 75417 Mülacker	



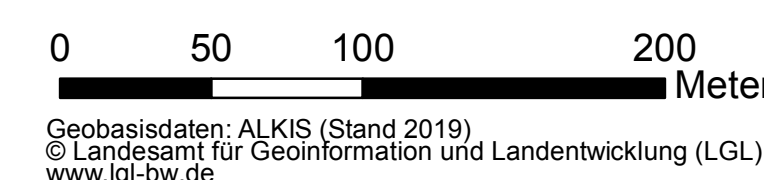


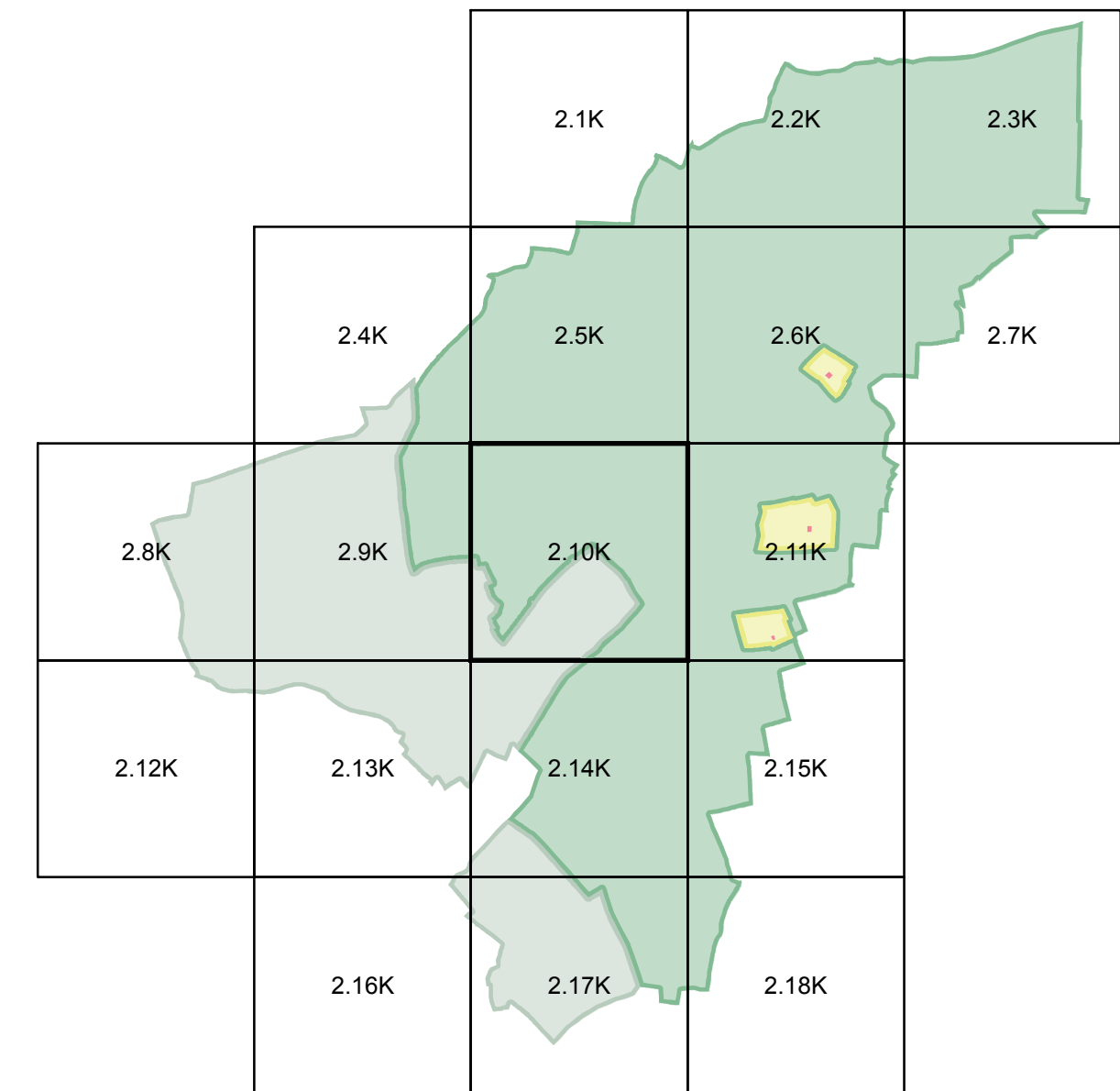
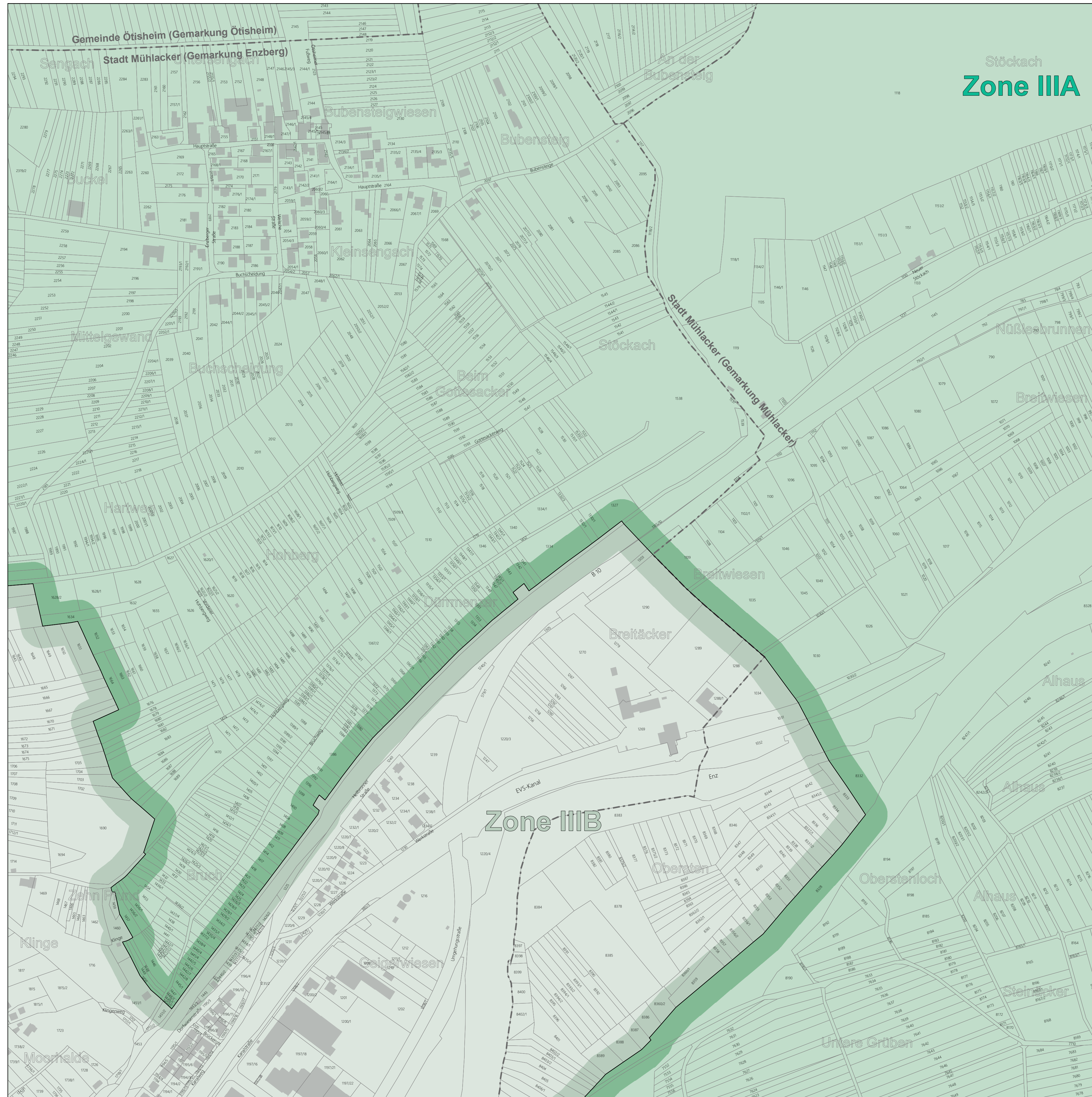

Wasserschutzgebiet Tiefbrunnen III, IV und V der Stadtwerke Mühlaacker GmbH			Anlage 2.8K
LUBW-Nr.: 236115			
Maßstab: 1:2.500		Detailkarte 2.8K	
Datum	Unternehmen, Behörde	Logos	
bearbeitet 28.02.2020	Smoltczyk & Partner GmbH		
geprüft 12.03.2020	Landratsamt Enzkreis, Umweltamt		
kartographisch umgesetzt 27.03.2020	Landratsamt Enzkreis, Vermessungs- und Flurneuordnungsamt		
Top. Kartenblatt	Tiefbrunnen III	Tiefbrunnen IV	Tiefbrunnen V
TK 7018 Pforzheim-Nord und TK 7019 Mühlaacker			
Grundwassernummer	5/360-3	2008/410-2	1/360-1
Ostwert (East) (UTM)	487636	487745	487423
Nordwert (North) (UTM)	5421403	5422287	5420772
Grundwasserleiter	Muschelkalk	Muschelkalk	Muschelkalk
Zeichenerklärung			
	Fassungsbereich Schutzzone I		Gemeinde-/Gemarkungsgrenze
	Engere Schutzzone II		
	Weitere Schutzzone IIIA		
	Weitere Schutzzone IIIB		
Anmerkung: Als Schutzgebietsgrenze gilt der äußerste Rand des Farbbandes			
STADTWERKE MÜHLACKER	Begünstigte: Stadtwerke Mühlaacker GmbH Danziger Straße 17 75417 Mühlaacker		



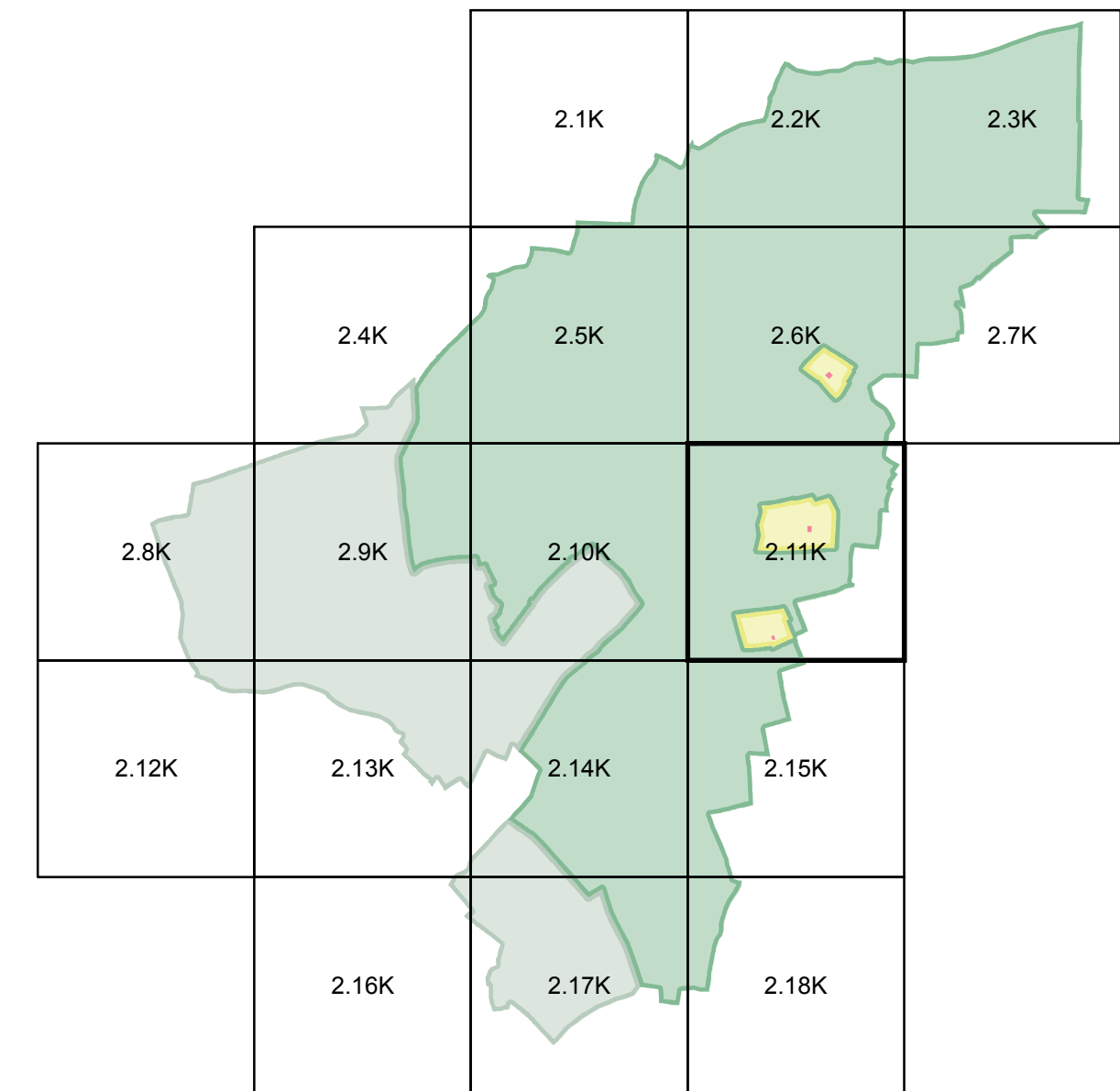



Wasserschutzgebiet Tiefbrunnen III, IV und V der Stadtwerke Mühlaacker GmbH			Anlage 2.9K
LUBW-Nr.: 236115			
Maßstab: 1:2.500		Detailkarte 2.9K	
Datum	Unternehmen, Behörde	Logos	
bearbeitet 28.02.2020	Smoltczyk & Partner GmbH		
geprüft 12.03.2020	Landratsamt Enzkreis, Umweltamt		
kartographisch umgesetzt 27.03.2020	Landratsamt Enzkreis, Vermessungs- und Flurneuerungsamt		
Top. Kartenblatt	Tiefbrunnen III	Tiefbrunnen IV	Tiefbrunnen V
TK 7018 Pforzheim-Nord und TK 7019 Mühlaacker			
Grundwasser Nummer	5/360-3	2008/410-2	1/360-1
Ostwert (East) (UTM)	487636	487745	487423
Nordwert (North) (UTM)	5421403	5422287	5420772
Grundwasserleiter	Muschelkalk	Muschelkalk	Muschelkalk
Zeichenerklärung			
	Fassungsbereich Schutzzone I		Gemeinde-/Gemarkungsgrenze
	Engere Schutzzone II		
	Weitere Schutzzone IIIA		
	Weitere Schutzzone IIIB		Anmerkung: Als Schutzgebietsgrenze gilt der äußerste Rand des Farbbandes
STADTWERKE MÜHLACKER		Begünstigte: Stadtwerke Mühlaacker GmbH Danziger Straße 17 75417 Mühlaacker	

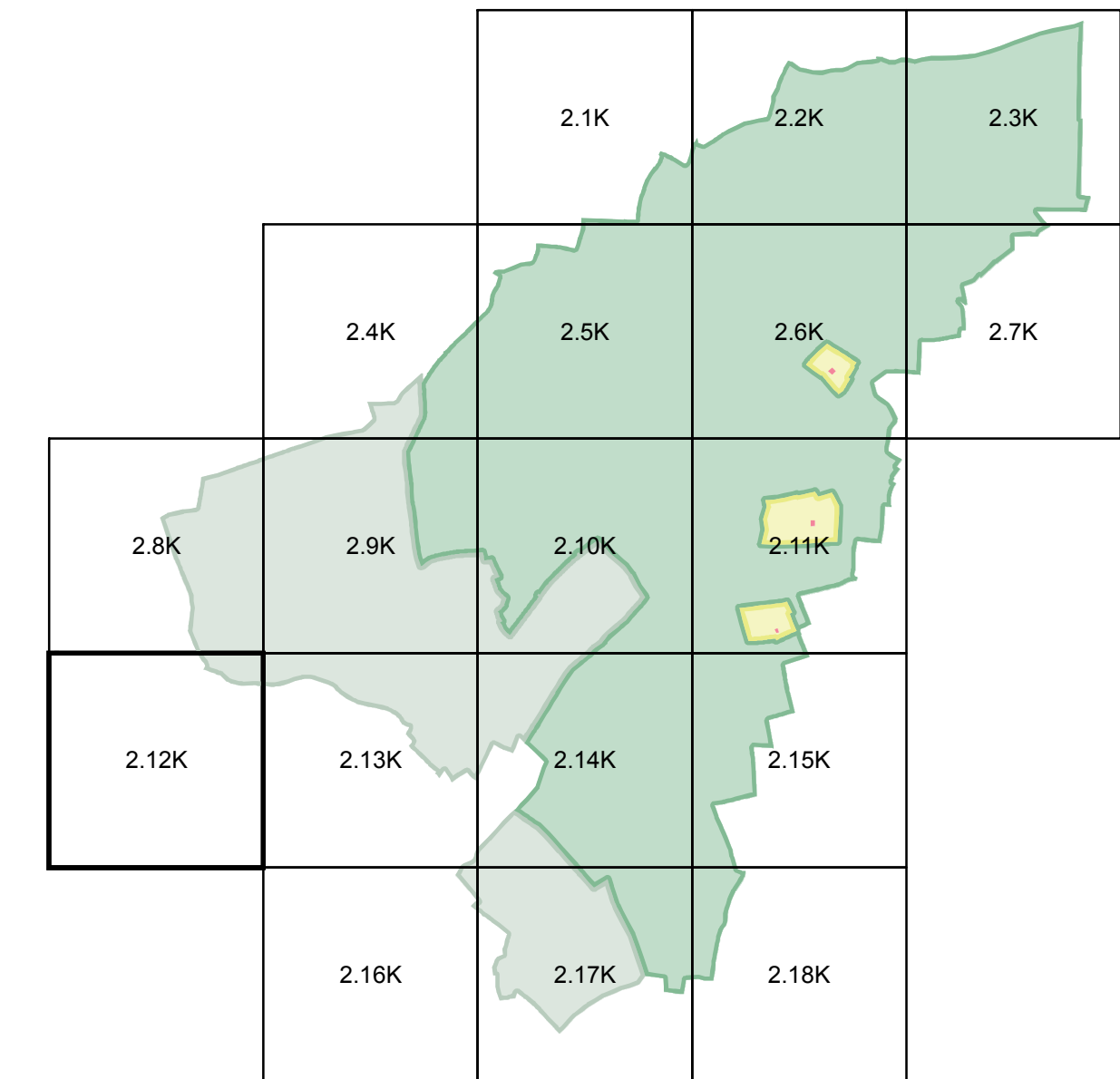





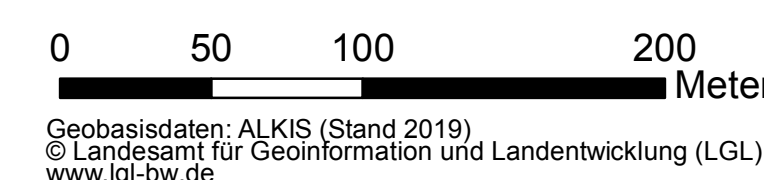
Wasserschutzgebiet Tiefbrunnen III, IV und V der Stadtwerke Mühhlacker GmbH			Anlage 2.10K
LUBW-Nr.: 236115			
Maßstab: 1:2.500		Detailkarte 2.10K	
Datum	Unternehmen, Behörde	Logos	
bearbeitet 28.02.2020	Smoltczyk & Partner GmbH		
geprüft 12.03.2020	Landratsamt Enzkreis, Umweltamt		
kartographisch umgesetzt 27.03.2020	Landratsamt Enzkreis, Vermessungs- und Flurneuordnungsamt		
Top. Kartenblatt	Tiefbrunnen III	Tiefbrunnen IV	Tiefbrunnen V
TK 7018 Pforzheim-Nord und TK 7019 Mühhlacker			
Grundwassernummer	5/360-3	2008/410-2	1/360-1
Ostwert (East) (UTM)	487636	487745	487423
Nordwert (North) (UTM)	5421403	5422287	5420772
Grundwasserleiter	Muschelkalk	Muschelkalk	Muschelkalk
Zeichenerklärung			
	Fassungsbereich Schutzzone I		Gemeinde-/Gemarkungsgrenze
	Engere Schutzzone II		
	Weitere Schutzzone IIIA		
	Weitere Schutzzone IIIB		
Anmerkung: Als Schutzgebietsgrenze gilt der äußerste Rand des Farbbandes			
STADTWERKE MÜHHLACKER	Begünstigte: Stadtwerke Mühhlacker GmbH Danziger Straße 17 75417 Mühhlacker		

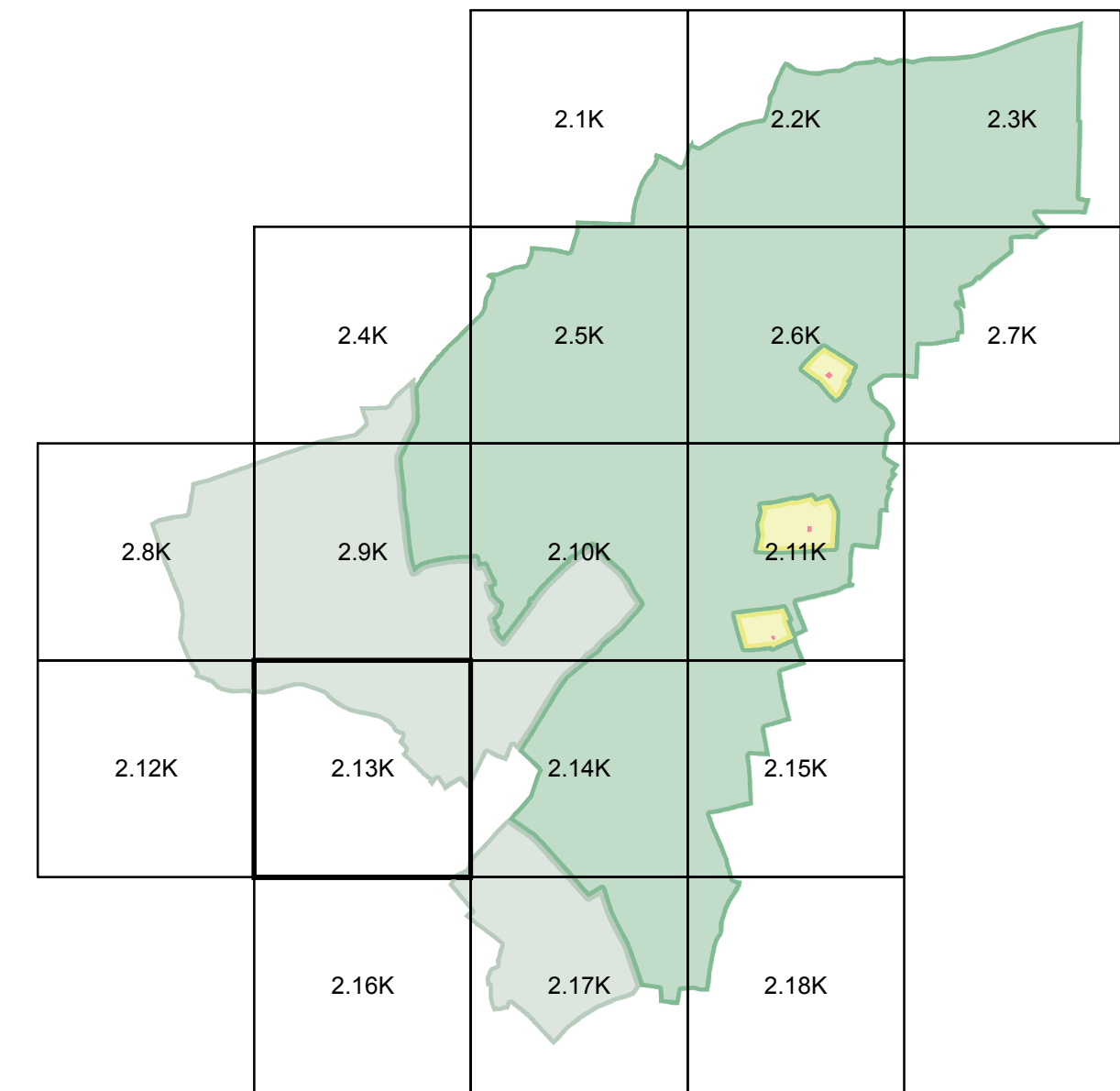



Wasserschutzgebiet Tiefbrunnen III, IV und V der Stadtwerke Mülhacker GmbH			Anlage 2.11K
LUBW-Nr.: 236115			
Maßstab: 1:2.500		Detailkarte 2.11K	
Datum	Unternehmen, Behörde	Logos	
bearbeitet 28.02.2020	Smoltczyk & Partner GmbH		
geprüft 12.03.2020	Landratsamt Enzkreis, Umweltamt		
kartographisch umgesetzt 27.03.2020	Landratsamt Enzkreis, Vermessungs- und Flurneuordnungsamt		
Top. Kartenblatt	Tiefbrunnen III	Tiefbrunnen IV	Tiefbrunnen V
TK 7018 Pforzheim-Nord und TK 7019 Mülhacker			
Grundwasser Nummer	5/360-3	2008/410-2	1/360-1
Ostwert (East) (UTM)	487636	487745	487423
Nordwert (North) (UTM)	5421403	5422287	5420772
Grundwasserleiter	Muschelkalk	Muschelkalk	Muschelkalk
Zeichenerklärung			
	Fassungsbereich Schutzzone I		Gemeinde-/Gemarkungsgrenze
	Engere Schutzzone II		
	Weitere Schutzzone IIIA		
	Weitere Schutzzone IIIB		
Anmerkung: Als Schutzgebietsgrenze gilt der äußerste Rand des Farbbandes			
STADTWERKE MÜHLACKER		Begünstigte: Stadtwerke Mülhacker GmbH Danziger Straße 17 75417 Mülhacker	

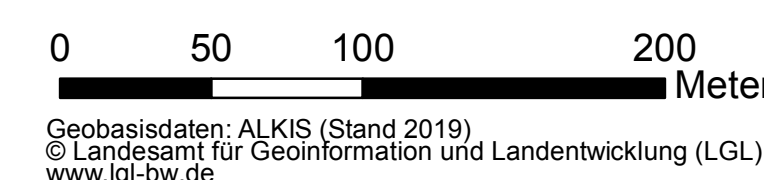


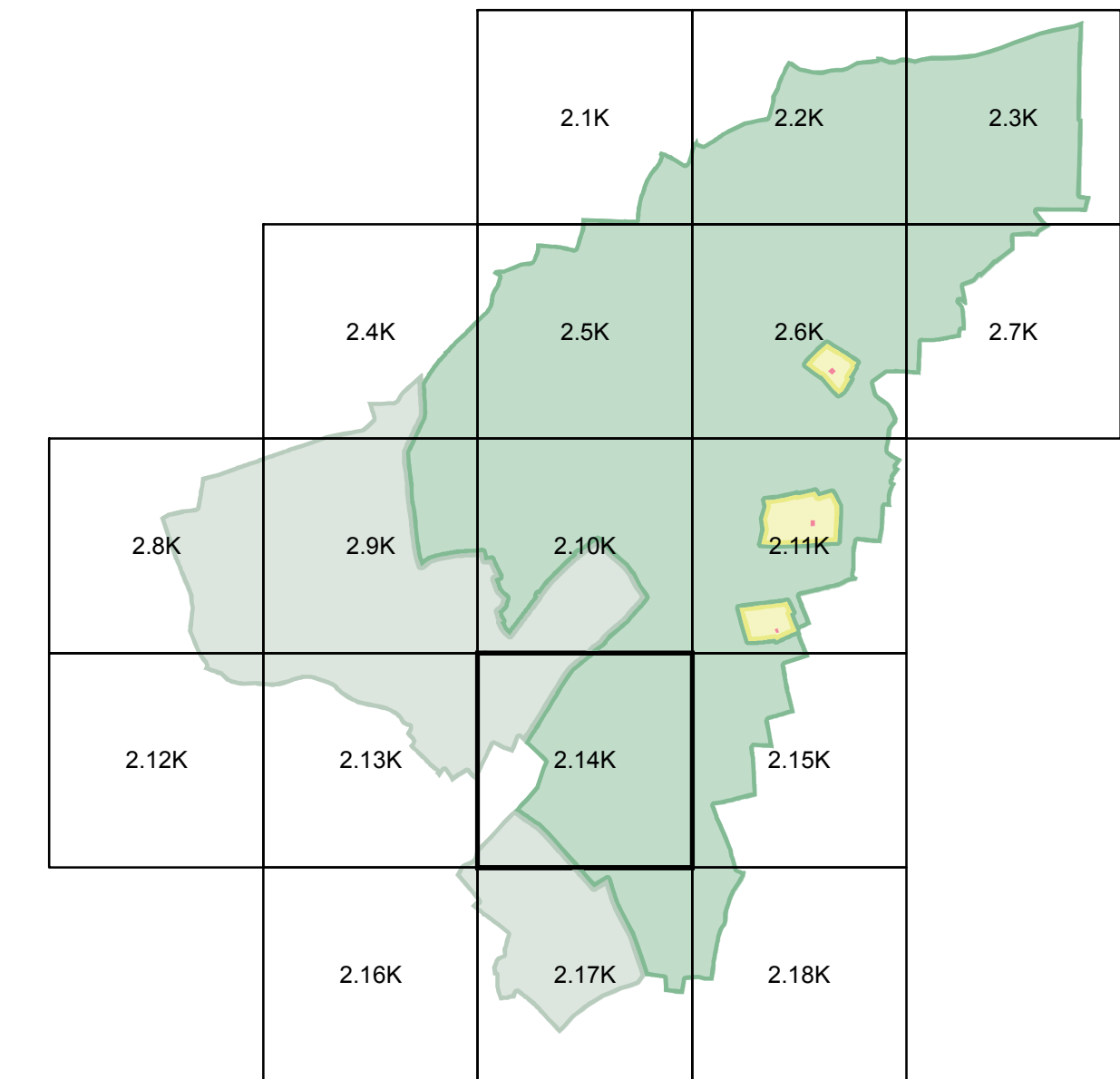

Wasserschutzgebiet Tiefbrunnen III, IV und V der Stadtwerke Mühlack GmbH			Anlage 2.12K
LUBW-Nr.: 236115			
Maßstab: 1:2.500		Detailkarte 2.12K	
Datum	Unternehmen, Behörde	Logos	
bearbeitet 28.02.2020	Smoltczyk & Partner GmbH		
geprüft 12.03.2020	Landratsamt Enzkreis, Umweltamt		
kartographisch umgesetzt 27.03.2020	Landratsamt Enzkreis, Vermessungs- und Flurneuordnungsamt		
Top. Kartenblatt	Tiefbrunnen III	Tiefbrunnen IV	Tiefbrunnen V
TK 7018 Pforzheim-Nord und TK 7019 Mühlack			
Grundwassernummer	5/360-3	2008/410-2	1/360-1
Ostwert (East) (UTM)	487636	487745	487423
Nordwert (North) (UTM)	5421403	5422287	5420772
Grundwasserleiter	Muschelkalk	Muschelkalk	Muschelkalk
Zeichenerklärung			
	Fassungsbereich Schutzzone I		Gemeinde-/Gemarkungsgrenze
	Engere Schutzzone II		
	Weitere Schutzzone IIIA		
	Weitere Schutzzone IIIB		Anmerkung: Als Schutzgebietsgrenze gilt der äußerste Rand des Farbbandes
STADTWERKE MÜHLACKER		Begünstigte: Stadtwerke Mühlack GmbH Danziger Straße 17 75417 Mühlack	



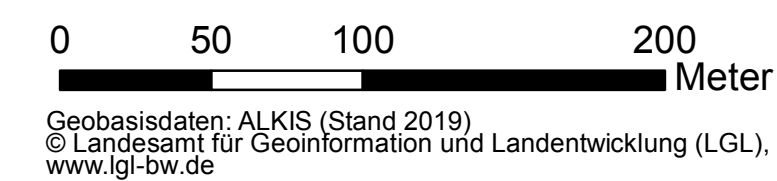


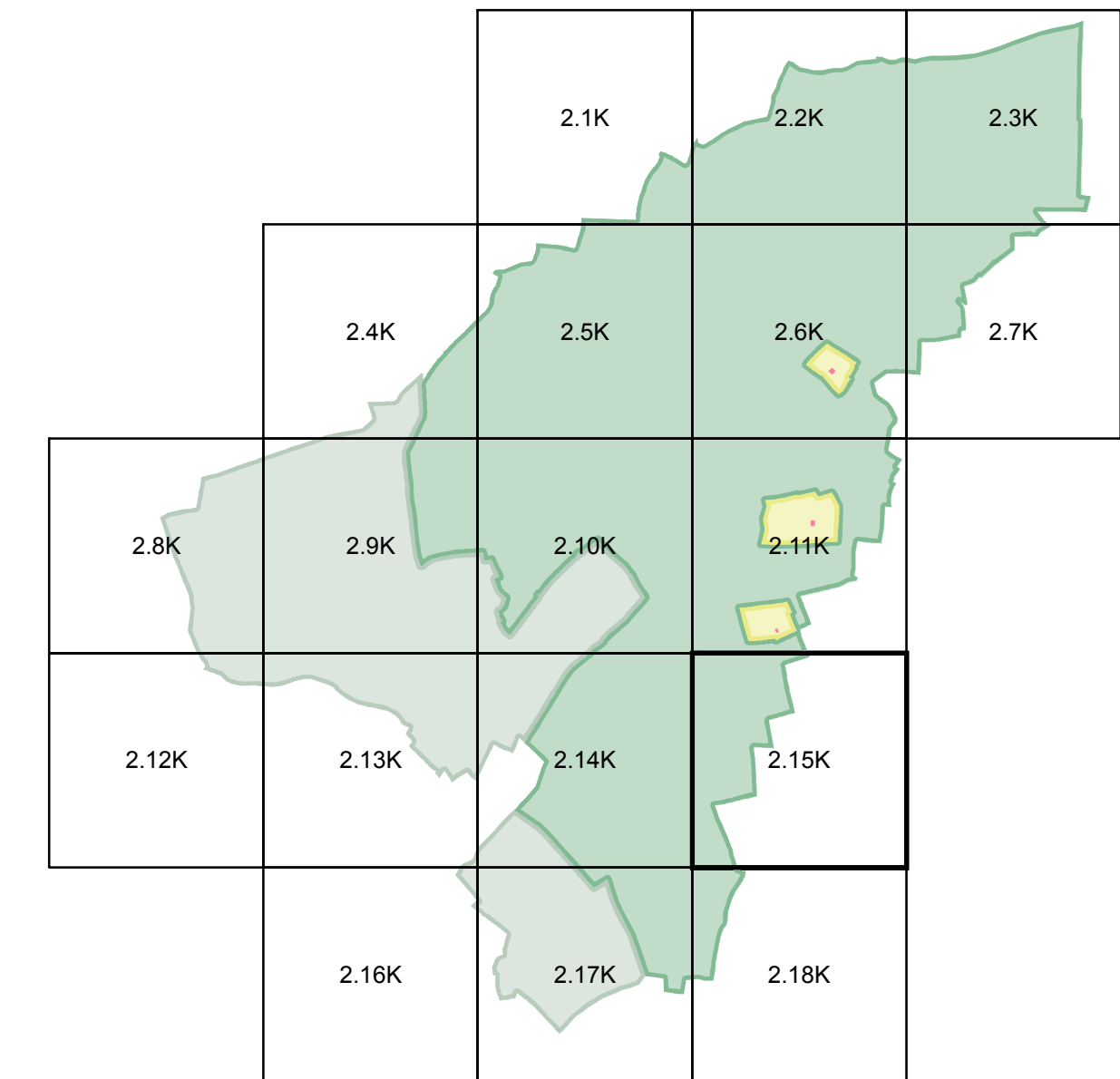
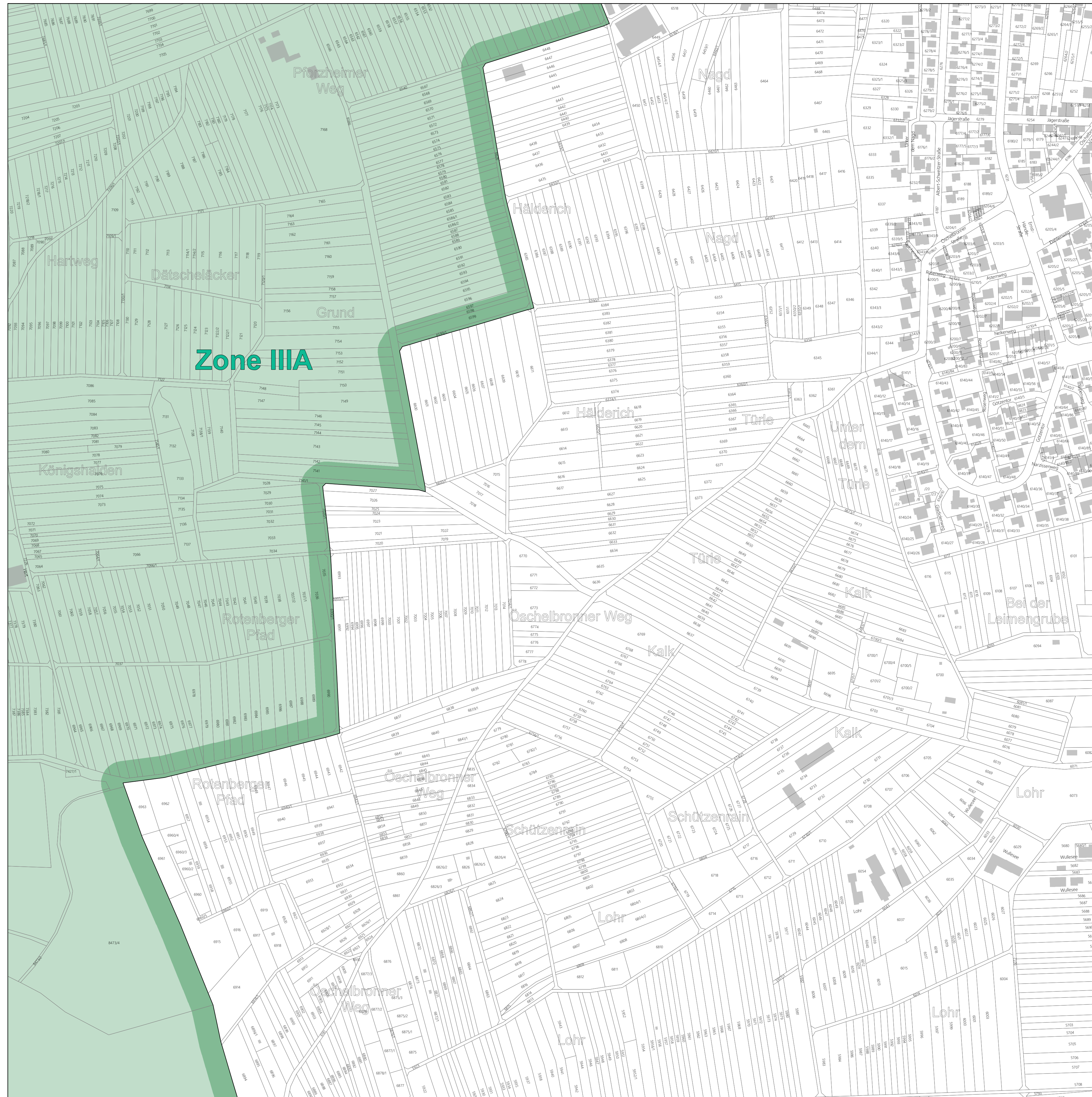

Wasserschutzgebiet Tiefbrunnen III, IV und V der Stadtwerke Mühlack GmbH			Anlage 2.13K
LUBW-Nr.: 236115			
Maßstab: 1:2.500		Detailkarte 2.13K	
Datum	Unternehmen, Behörde	Logos	
bearbeitet 28.02.2020	Smoltczyk & Partner GmbH		
geprüft 12.03.2020	Landratsamt Enzkreis, Umweltamt		
kartographisch umgesetzt 27.03.2020	Landratsamt Enzkreis, Vermessungs- und Flurneuordnungsamt		
Top. Kartenblatt	Tiefbrunnen III	Tiefbrunnen IV	Tiefbrunnen V
TK 7018 Pforzheim-Nord und TK 7019 Mühlack	5/360-3	2008/410-2	1/360-1
Grundwasser Nummer	487636	487745	487423
Ostwert (East) (UTM)	5421403	5422287	5420772
Nordwert (North) (UTM)	Muschelkalk	Muschelkalk	Muschelkalk
Grundwasserleiter			
Zeichenerklärung			
	Fassungsbereich Schutzzone I		Gemeinde-/Gemarkungsgrenze
	Engere Schutzzone II		
	Weitere Schutzzone IIIA		
	Weitere Schutzzone IIIB	Anmerkung: Als Schutzgebietsgrenze gilt der äußerste Rand des Farbbandes	
STADTWERKE MÜHLACKER		Begünstigte: Stadtwerke Mühlack GmbH Danziger Straße 17 75417 Mühlack	



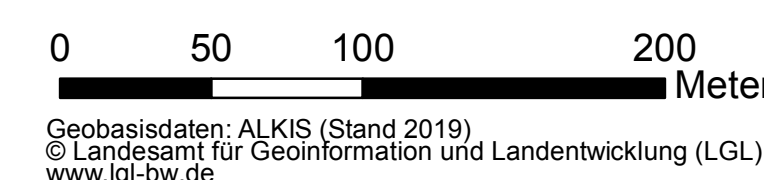


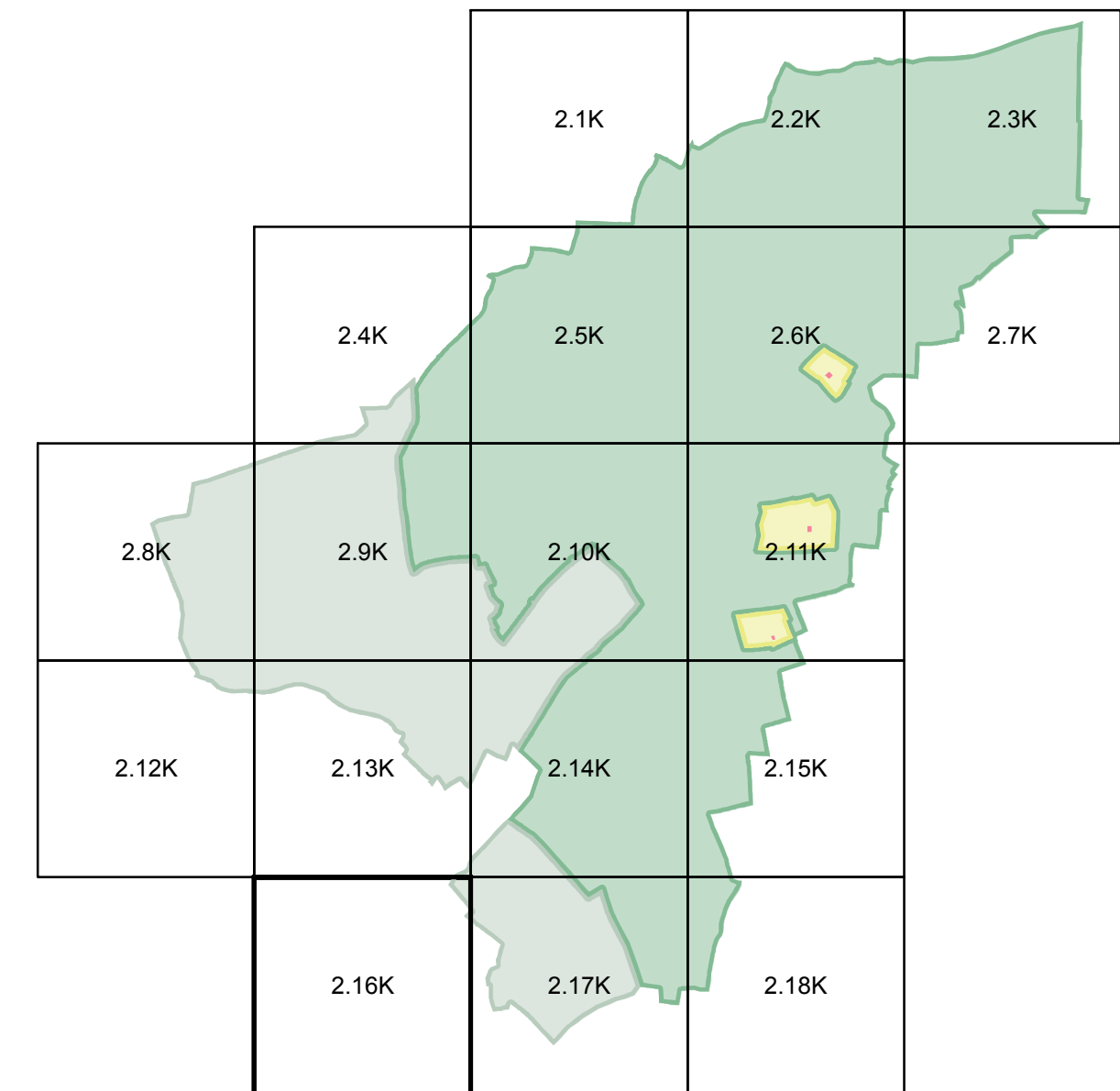

Wasserschutzgebiet			Anlage
Tiefbrunnen III, IV und V der Stadtwerke Mühlack GmbH			2.14K
LUBW-Nr.: 236115			
Maßstab: 1:2.500		Detailkarte 2.14K	
Datum	Unternehmen, Behörde	Logos	
bearbeitet 28.02.2020	Smoltczyk & Partner GmbH		
geprüft 12.03.2020	Landratsamt Enzkreis, Umweltamt		
kartographisch umgesetzt 27.03.2020	Landratsamt Enzkreis, Vermessungs- und Flurneuordnungsamt		
Top. Kartenblatt	Tiefbrunnen III	Tiefbrunnen IV	Tiefbrunnen V
TK 7018 Pforzheim-Nord und TK 7019 Mühlack			
Grundwasser Nummer	5/360-3	2008/410-2	1/360-1
Ostwert (East) (UTM)	487636	487745	487423
Nordwert (North) (UTM)	5421403	5422287	5420772
Grundwasserleiter	Muschelkalk	Muschelkalk	Muschelkalk
Zeichenerklärung			
	Fassungsbereich Schutzzone I		Gemeinde-/Gemarkungsgrenze
	Engere Schutzzone II		
	Weitere Schutzzone IIIA		
	Weitere Schutzzone IIIB		
		Anmerkung: Als Schutzgebietsgrenze gilt der äußerste Rand des Farbbandes	
STADTWERKE MÜHLACKER	Begünstigte: Stadtwerke Mühlack GmbH Danziger Straße 17 75417 Mühlack		



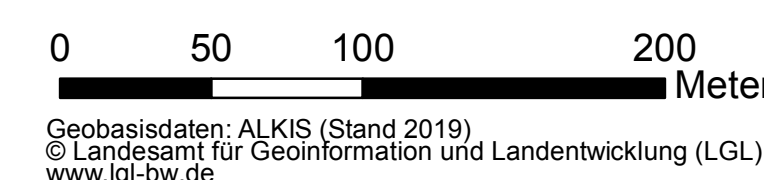


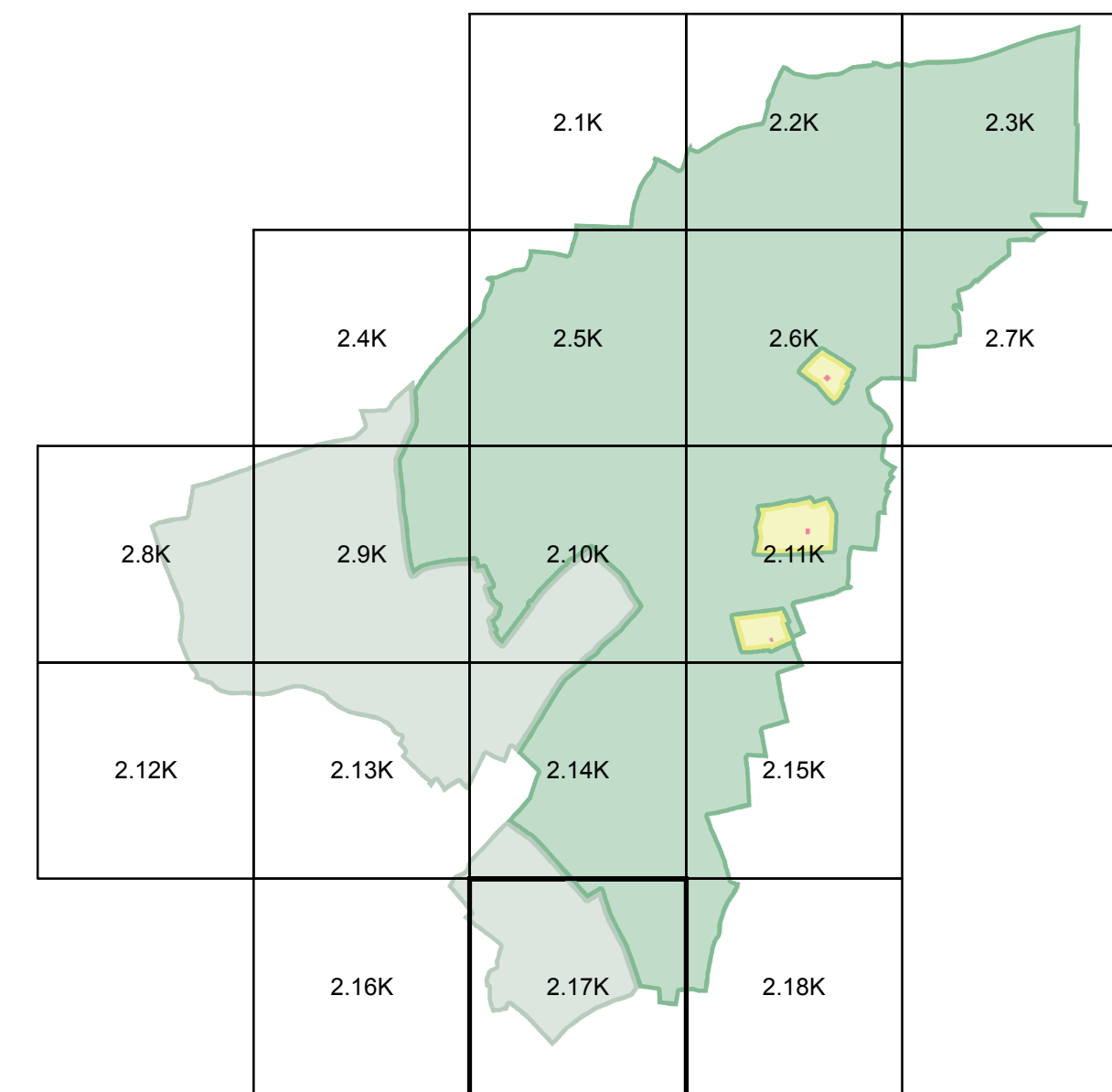
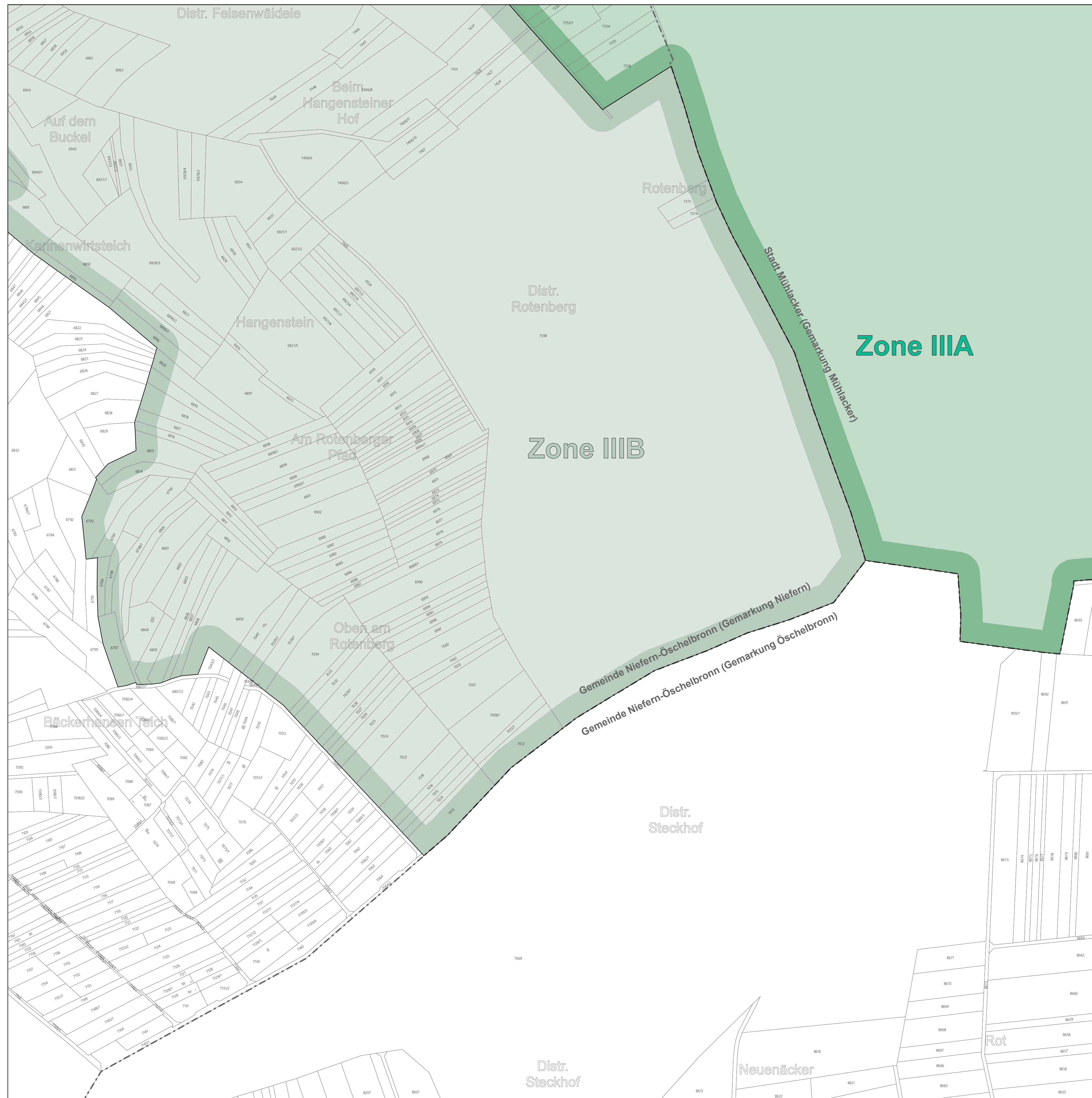
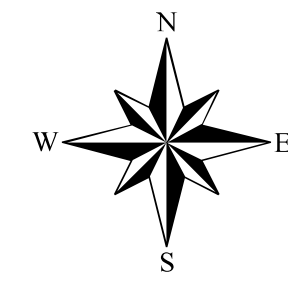
Wasserschutzgebiet Tiefbrunnen III, IV und V der Stadtwerke Mülacker GmbH			Anlage 2.15K
LUBW-Nr.: 236115			
Maßstab: 1:2.500		Detailkarte 2.15K	
Datum	Unternehmen, Behörde	Logos	
bearbeitet 28.02.2020	Smoltczyk & Partner GmbH		
geprüft 12.03.2020	Landratsamt Enzkreis, Umweltamt		
kartographisch umgesetzt 27.03.2020	Landratsamt Enzkreis, Vermessungs- und Flurneuordnungsamt		
Top. Kartenblatt	Tiefbrunnen III	Tiefbrunnen IV	Tiefbrunnen V
TK 7018 Pforzheim-Nord und TK 7019 Mülacker			
Grundwasser Nummer	5/360-3	2008/410-2	1/360-1
Ostwert (East) (UTM)	487636	487745	487423
Nordwert (North) (UTM)	5421403	5422287	5420772
Grundwasserleiter	Muschelkalk	Muschelkalk	Muschelkalk
Zeichenerklärung			
	Fassungsbereich Schutzzone I		Gemeinde-/Gemarkungsgrenze
	Engere Schutzzone II		
	Weitere Schutzzone IIIA		
	Weitere Schutzzone IIIB		Anmerkung: Als Schutzgebietsgrenze gilt der äußerste Rand des Farbbandes
STADTWERKE MÜHLACKER		Begünstigte: Stadtwerke Mülacker GmbH Danziger Straße 17 75417 Mülacker	



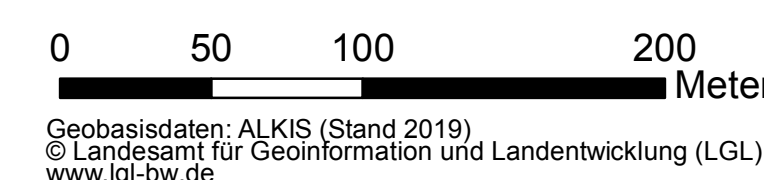


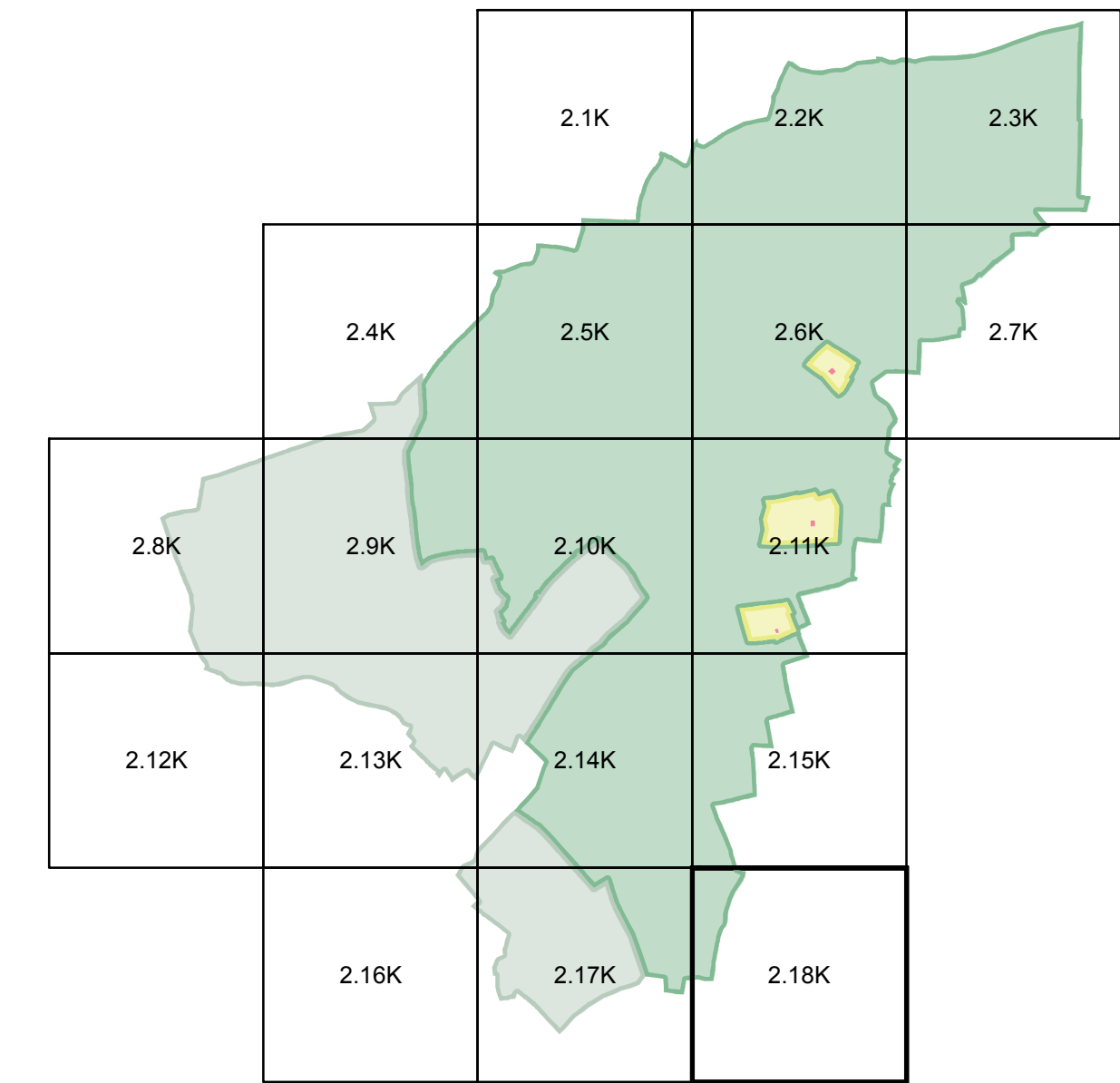

Wasserschutzgebiet Tiefbrunnen III, IV und V der Stadtwerke Mühlacker GmbH			Anlage 2.16K
LUBW-Nr.: 236115			
Maßstab: 1:2.500		Detailkarte 2.16K	
Datum	Unternehmen, Behörde	Logos	
bearbeitet 28.02.2020	Smoltczyk & Partner GmbH		
geprüft 12.03.2020	Landratsamt Enzkreis, Umweltamt		
kartographisch umgesetzt 27.03.2020	Landratsamt Enzkreis, Vermessungs- und Flurneuordnungsamt		
Top. Kartenblatt	Tiefbrunnen III	Tiefbrunnen IV	Tiefbrunnen V
TK 7018 Pforzheim-Nord und TK 7019 Mühlacker	5/360-3	2008/410-2	1/360-1
Grundwasser Nummer	487636	487745	487423
Ostwert (East) (UTM)	5421403	5422287	5420772
Nordwert (North) (UTM)	487636	487745	487423
Grundwasserleiter	Muschelkalk	Muschelkalk	Muschelkalk
Zeichenerklärung			
	Fassungsbereich Schutzzone I		Gemeinde-/Gemarkungsgrenze
	Engere Schutzzone II		
	Weitere Schutzzone IIIA		
	Weitere Schutzzone IIIB		Anmerkung: Als Schutzgebietsgrenze gilt der äußerste Rand des Farbbandes
STADTWERKE MÜHLACKER		Begünstigte: Stadtwerke Mühlacker GmbH Danziger Straße 17 75417 Mühlacker	





Wasserschutzgebiet			Anlage
Tiefbrunnen III, IV und V der Stadtwerke Mühlacker GmbH			2.17K
LUBW-Nr.: 236115			
Maßstab: 1:2.500		Detailkarte 2.17K	
Datum	Unternehmen, Behörde	Logos	
bearbeitet 28.02.2020	Smoltczyk & Partner GmbH		
geprüft 12.03.2020	Landratsamt Enzkreis, Umweltamt		
kartographisch umgesetzt 27.03.2020	Landratsamt Enzkreis, Vermessungs- und Flurneuordnungsamt		
Top. Kartenblatt	Tiefbrunnen III	Tiefbrunnen IV	Tiefbrunnen V
TK 7018 Pforzheim-Nord und TK 7019 Mühlacker			
Grundwassernummer	5/360-3	2008/410-2	1/360-1
Ostwert (East) (UTM)	487636	487745	487423
Nordwert (North) (UTM)	5421403	5422287	5420772
Grundwasserleiter	Muschelkalk	Muschelkalk	Muschelkalk
Zeichenerklärung			
	Fassungsbereich Schutzzone I		Gemeinde-/Gemarkungsgrenze
	Engere Schutzzone II		
	Weitere Schutzzone IIIA		
	Weitere Schutzzone IIIB		Anmerkung: Als Schutzgebietsgrenze gilt der äußerste Rand des Farbbandes
STADTWERKE MÜHLACKER		Begünstigte:	
		Stadtwerke Mühlacker GmbH Danziger Straße 17 75417 Mühlacker	





Wasserschutzgebiet Tiefbrunnen III, IV und V der Stadtwerke Mühlacker GmbH			Anlage 2.18K
LUBW-Nr.: 236115			
Maßstab: 1:2.500		Detailkarte 2.18K	
Datum	Unternehmen, Behörde	Logos	
bearbeitet 28.02.2020	Smoltczyk & Partner GmbH		
geprüft 12.03.2020	Landratsamt Enzkreis, Umweltamt		
kartographisch umgesetzt 27.03.2020	Landratsamt Enzkreis, Vermessungs- und Flurneuordnungsamt		
Top. Kartenblatt	Tiefbrunnen III	Tiefbrunnen IV	Tiefbrunnen V
TK 7018 Pforzheim-Nord und TK 7019 Mühlacker			
Grundwasser Nummer	5/360-3	2008/410-2	1/360-1
Ostwert (East) (UTM)	487636	487745	487423
Nordwert (North) (UTM)	5421403	5422287	5420772
Grundwasserleiter	Muschelkalk	Muschelkalk	Muschelkalk
Zeichenerklärung			
	Fassungsbereich Schutzzone I		Gemeinde-/Gemarkungsgrenze
	Engere Schutzzone II		
	Weitere Schutzzone IIIA		
	Weitere Schutzzone IIIB		Anmerkung: Als Schutzgebietsgrenze gilt der äußerste Rand des Farbbandes
STADTWERKE MÜHLACKER		Begünstigte: Stadtwerke Mühlacker GmbH Danziger Straße 17 75417 Mühlacker	

